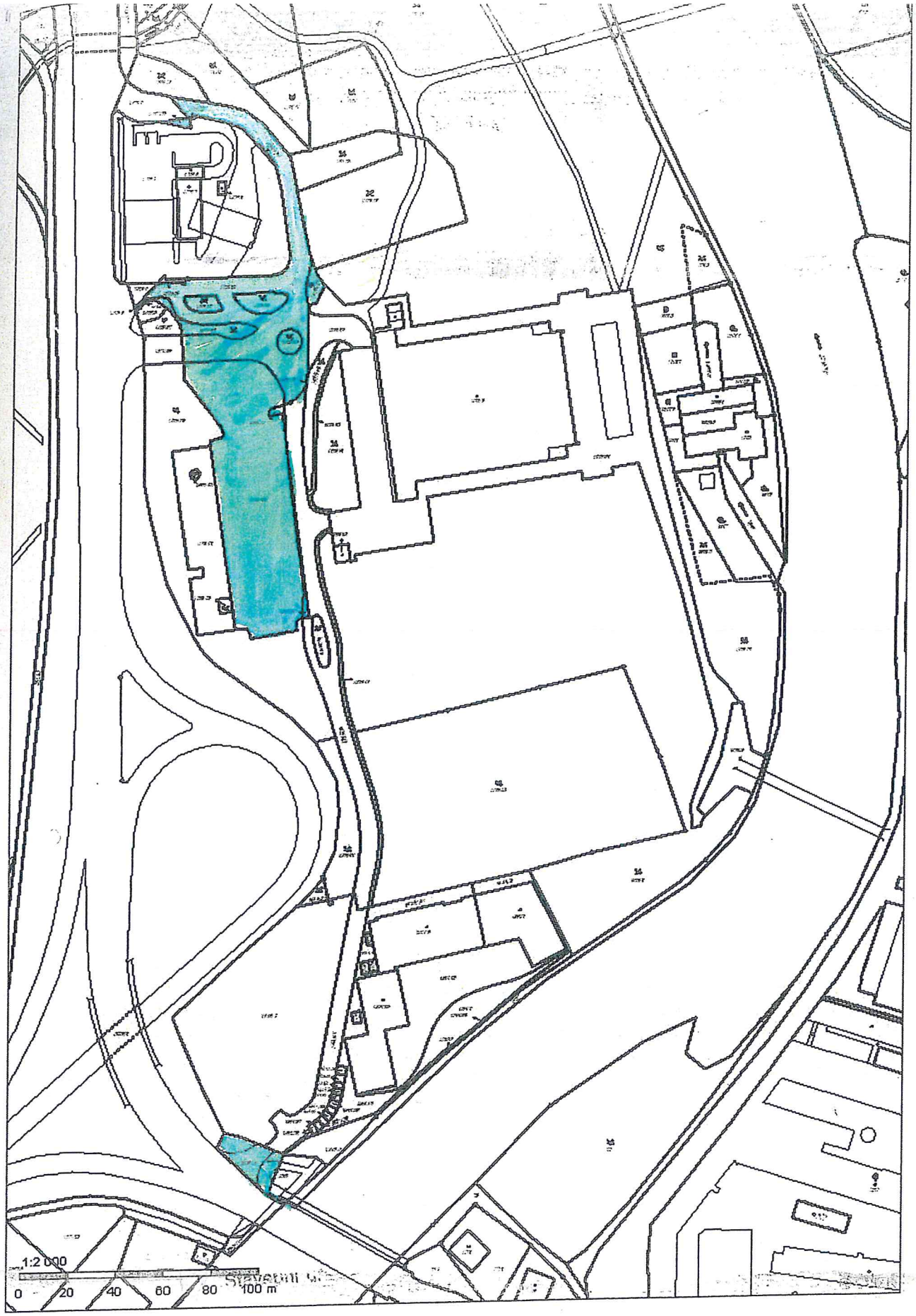
1:2 000
0 20 40 60 80 100 m

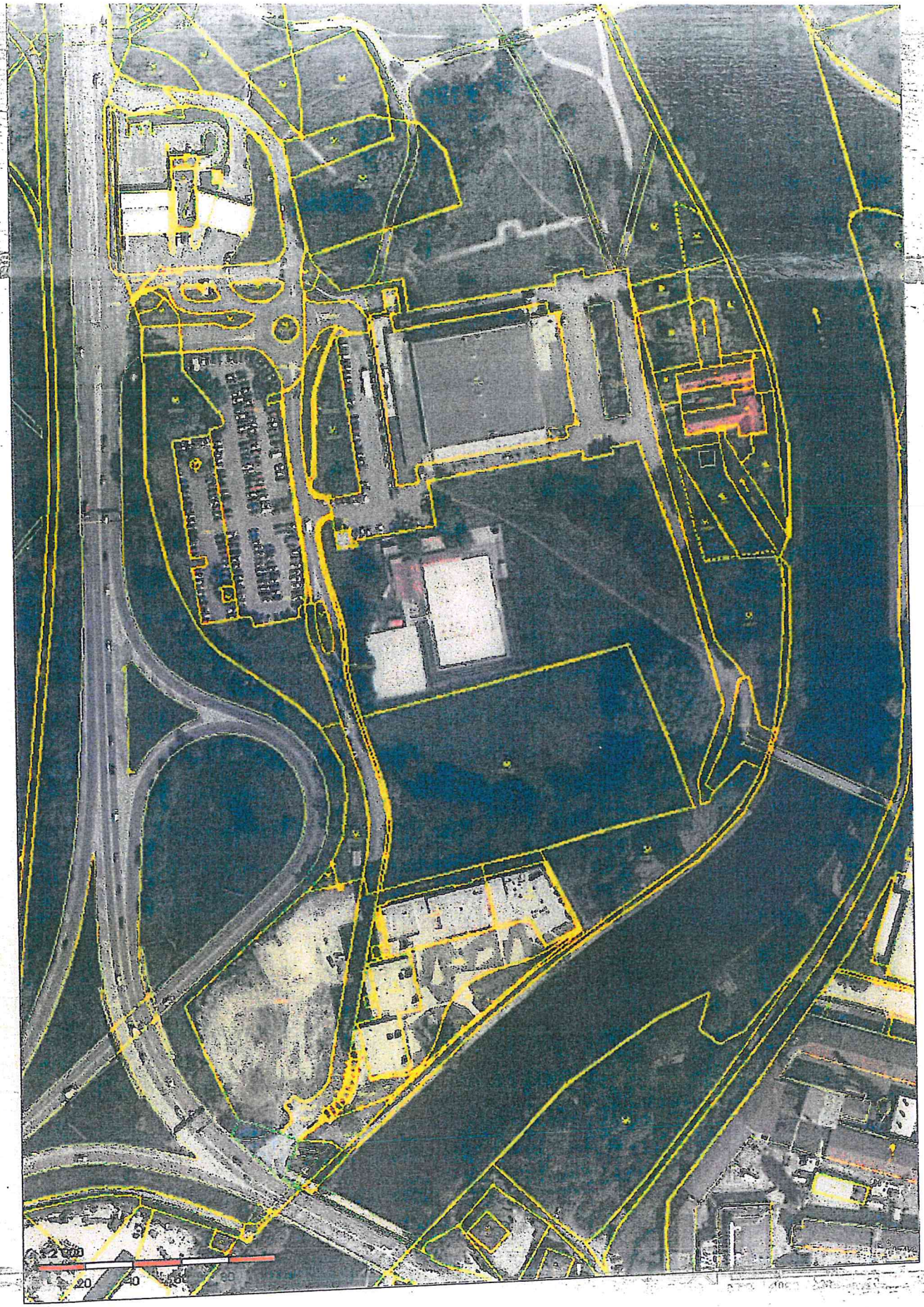

3.6.2016

http://sgi.nahlizenidokn.cuzk.cz/marushka/print.aspx

Obec a k.ú. České Budějovice 2

Celkový pohled směrem SZ

Pohled směrem jižním na novou parc.č. 1635/60

Parc.č. 1635/60 - pohled směrem východním
Označena je parc.č. 1635/55

Parc.č. 1635/60 - pohled směrem západním

Dtto – pohled směrem JZ

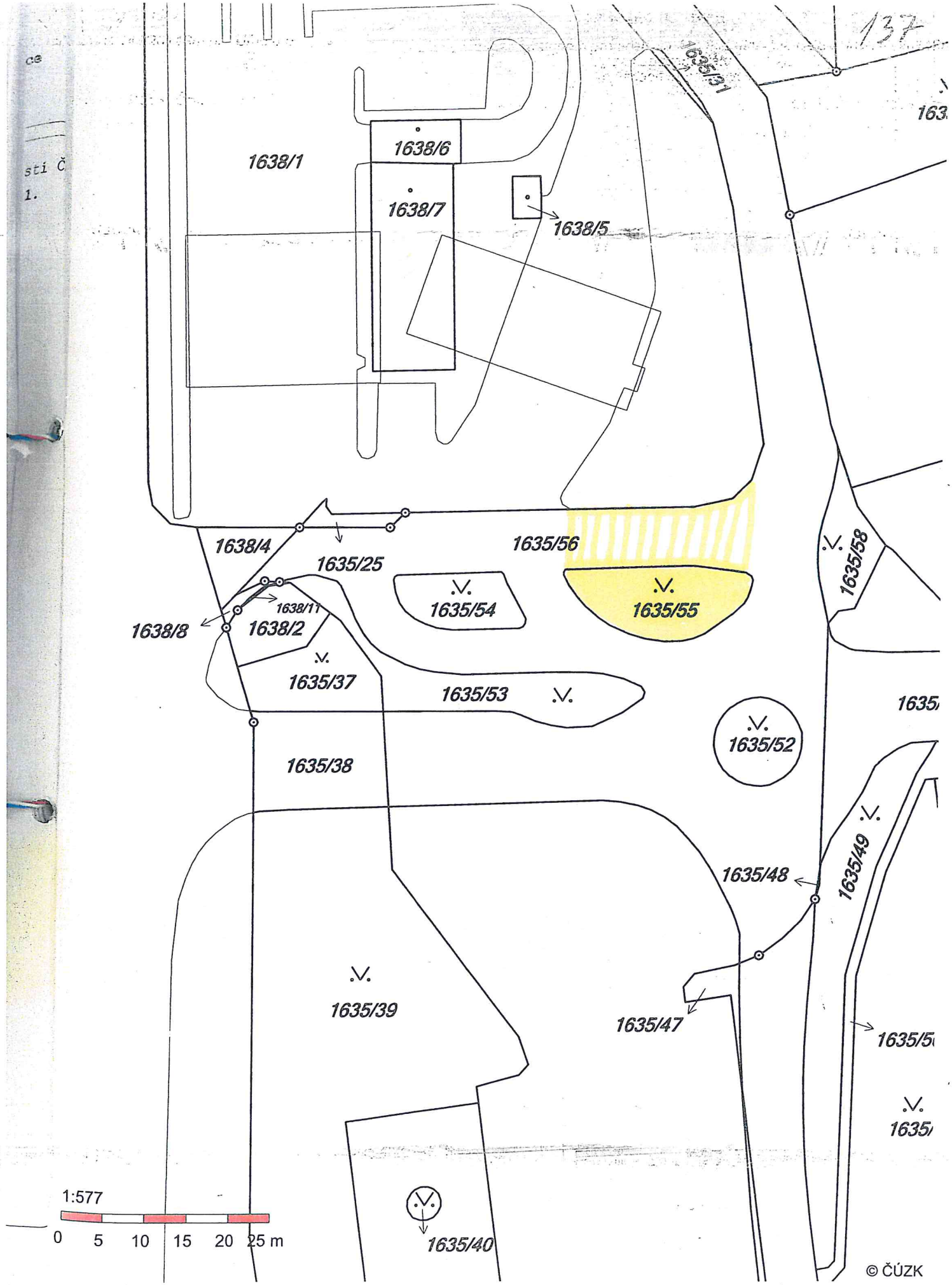
137
1635/31
1638/1
1638/6
1638/7
1638/5
1638/4
1635/25
1635/56
1635/58
1638/11
1638/8
1638/2
1635/54
1635/55
1635/37
1635/53
1635/52
1635/38
1635/49
1635/48
1635/39
1635/47
1635/40
1:577
0 5 10 15 20 25 m
© ČÚZK

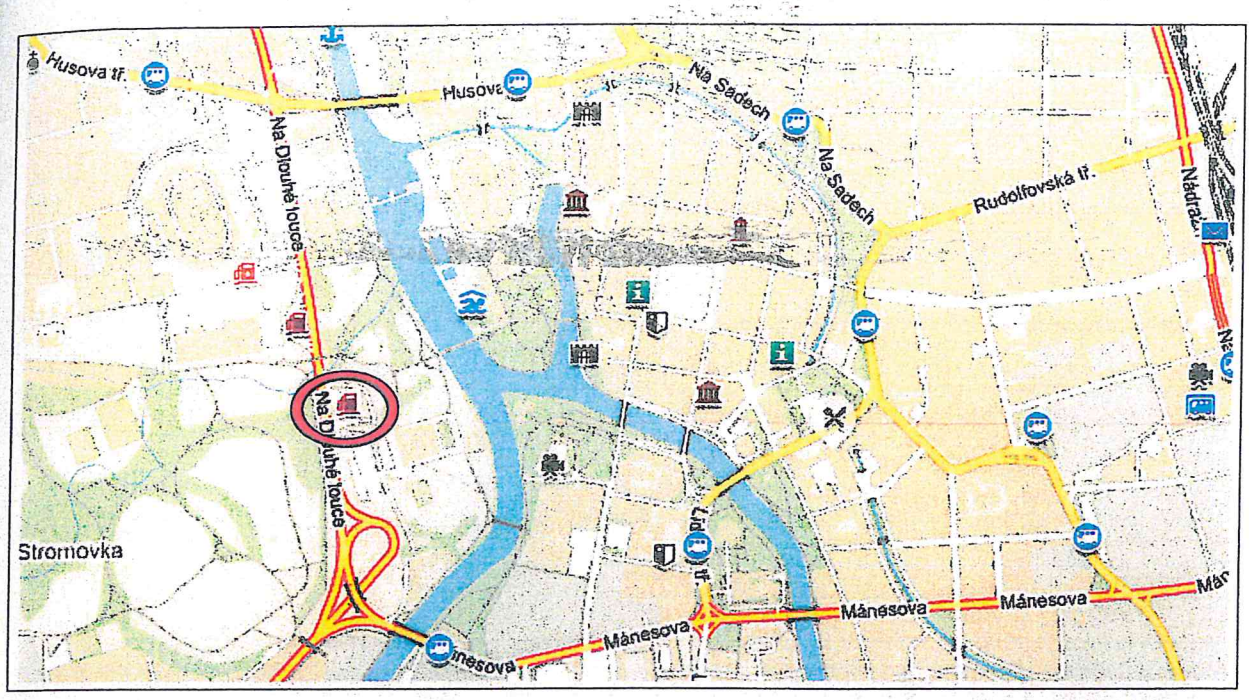
Husova tř.
Husova
Na Sadech
Na Sadech
Rudolfovská tř.
Na Dlouhé louce
Na Dlouhé louce
Stromovka
Mánesova
Mánesova
Mánesova
Mánesova


Na Dlouhé louce
E55
E55
sportovní ha
Volejbalistů

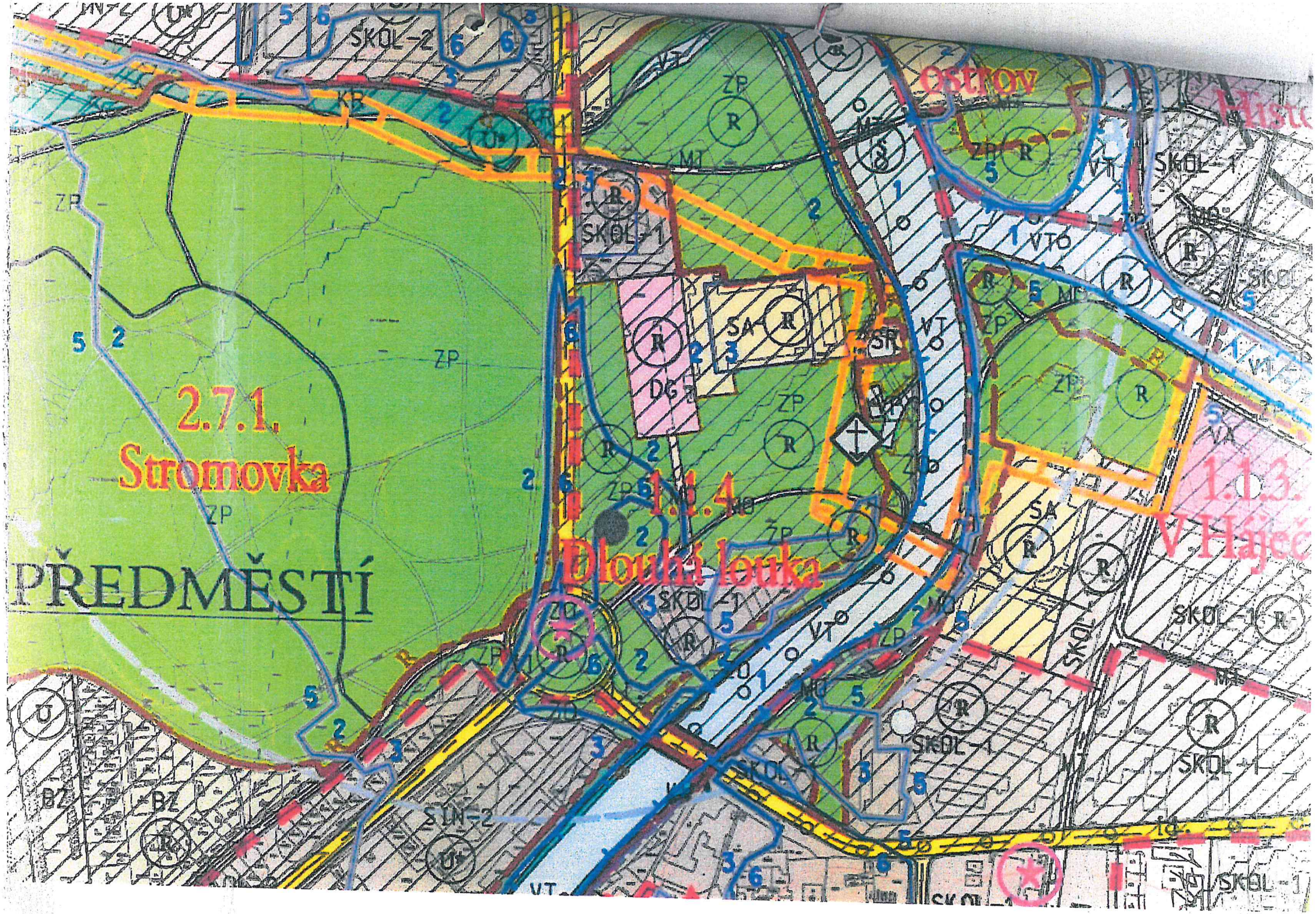
2.7.1.
Stromovka
PŘEDMĚSTÍ
1.1.4.
Dlouhá louka
OSTROV
1.1.3.
V Háječ
SKOL-2
SKOL-1
SA
SR
DG
ZP
VT
MT
KP
BZ
SUN-2

138

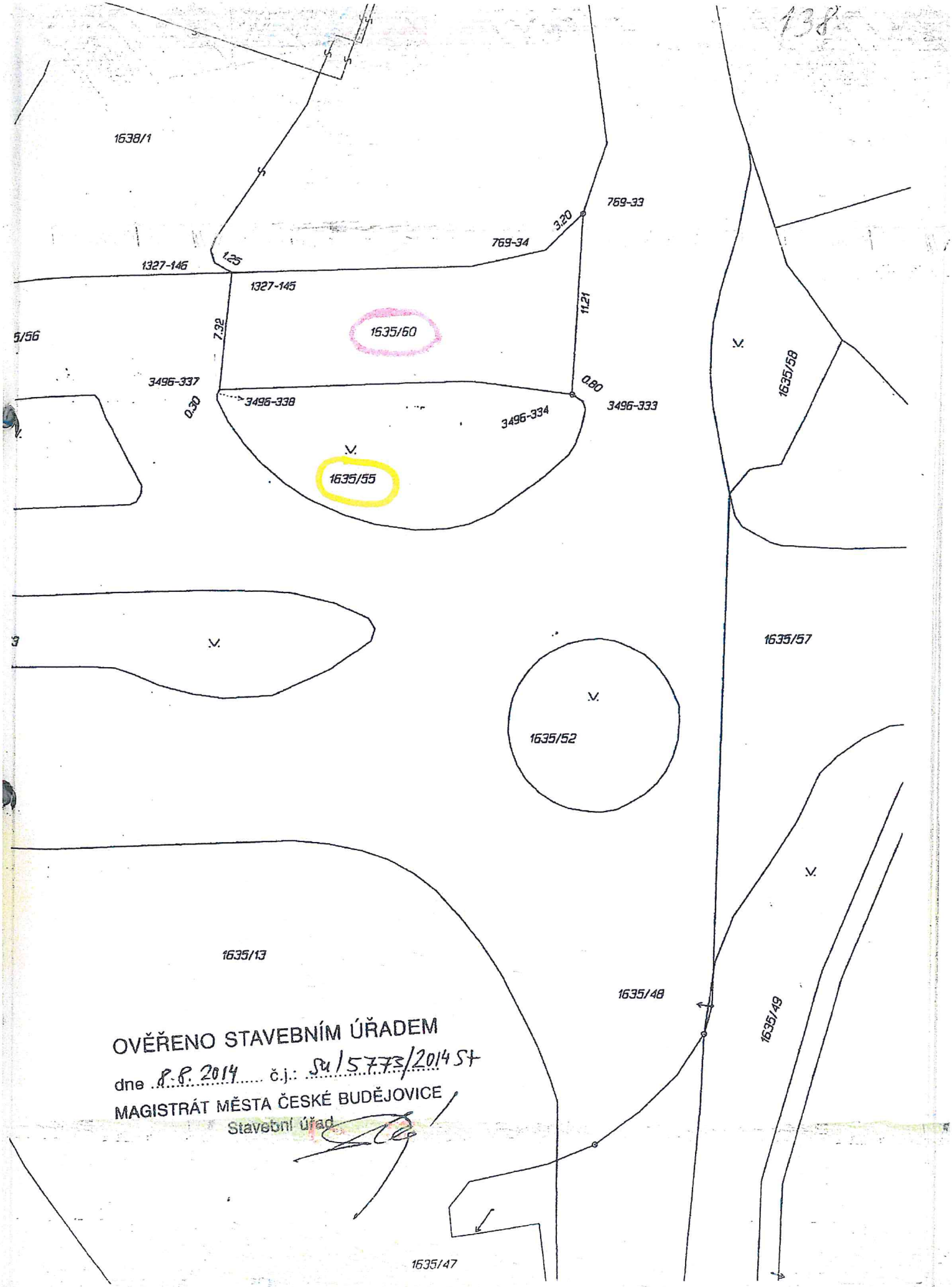

OVĚŘENO STAVEBNÍM ÚŘADEM

dne 8. 8. 2014 č.j.: SU/5773/2014 St

MAGISTRÁT MĚSTA ČESKÉ BUDĚJOVICE

Stavební úřad