

MINISTERSTVO FINANCÍ
Letenská 15, 118 10 Praha 1

INFORMAČNÍ MEMORANDUM

k veřejné soutěži

**o nejvhodnější nabídku na uzavření smlouvy o prodeji části majetku
České republiky, se kterou je příslušný hospodařit Státní pozemkový úřad,
se sídlem Husinecká 1024/11a, 130 00 Praha 3,
identifikační číslo 01312774,**

kterou tvoří

**pozemek p.č. 1292 – vodní plocha – rybník, k.ú. Málkov u Přimdy,
obec Přimda, okr. Tachov**

PP č. 86680/2001

Praha – 2022

MINISTERSTVO FINANCÍ
Letenská 15, 118 10 Praha 1

INFORMAČNÍ MEMORANDUM

veřejná soutěž
na prodej majetku organizační složky státu

1. Vymezení privatizované jednotky:

Privatizovaný subjekt

Název: Státní pozemkový úřad

Adresa: Husinecká 1024/11a, Žižkov – Praha 3

Identifikační číslo: 01312774

Právní forma: Subjekt zřízen na základě zákona č. 503/2012 Sb. ze dne 19. 12. 2012

Privatizovaná jednotka

Název: 86680/2002 – pozemek p.č. 1292 včetně stavby rybníka, k.ú. Málkov u Přimdy, obec Přimda, okres Tachov

Adresa: Málkov, PSČ: 348 06 Přimda

Základní předmět činnosti: viz. znalecký posudek

2. Ekonomická charakteristika privatizované jednotky (za uplynulé 3 roky)
(Výkaz zisku a ztráty)

| | |
|---|------|
| - Tržby za prodané zboží: | 0 Kč |
| - Výsledek hospodaření před zdaněním: | 0 Kč |
| - Počet pracovníků (přepočtený stav): | |
| - Průměrná měsíční mzda: | 0 Kč |
| - Export: | 0 Kč |
| - Dotace: | 0 Kč |
| - Míra odepsanosti základních prostředků: | 0 % |

3. Hodnota privatizovaného majetku podle privatizačního projektu a rozvahy
(bilance) ke dni 12.7.2021 (údaje v Kč s přesností na 2 desetinná místa)

| | |
|---|--------------|
| A. Aktiva: | 12 832,00 Kč |
| z toho: | |
| Stálá aktiva: | 12 832,00 Kč |
| z toho: | |
| Dlouhodobý hmotný majetek: | 12 832,00 Kč |
| z toho: | |
| Pozemky: | 2 832,00 Kč |
| (Seznam bude uveden v příloze) | |
| Stavby: | 10 000,00 Kč |
| (Seznam bude uveden v příloze) | |
| Samostatné movité věci a soubory movitých věcí: | 0,00 Kč |

(Seznam bude k dispozici při prohlídce privatizované jednotky)

B. Cizí zdroje: 0 Kč

z toho:

Dlouhodobé závazky: 0 Kč

(Seznam bude uveden v příloze)

Krátkodobé závazky: 0 Kč

(Seznam bude uveden v příloze)

Bankovní úvěry a půjčky: 0 Kč

(Seznam bude uveden v příloze)

C. Majetek zahrnutý v účetnictví (Aktiva minus Cizí zdroje): 12 832,00 Kč

D. Snížení nebo zvýšení účetní hodnoty ve vazbě
na privatizační projekt: 0 Kč

E. Majetek privatizované jednotky celkem: 12 832,00 Kč

4. Ostatní aktiva, která nejsou vedena v účetnictví
(mimo nehmotných): 0 Kč

5. Předpokládaná ztráta spojená s prodejem nebo fyzickou likvidací majetku nepoužitelného
pro podnikatelské účely (v souladu s privatizačním projektem):

6. Nehmotná aktiva, která nejsou vedena v účetnictví:

7. Přehled věcných a právních úkonů, které je třeba učinit k zajištění předpokládaných
podnikatelských aktivit

8. Stav pojištění majetku a práva a závazky z toho plynoucí:

9. Náklady vynaložené z titulu odpovědnosti za vady (za uplynulé 3 roky):

10. Práva a povinnosti vyplývající z uzavřených smluv vztahujících se k privatizovanému
majetku:

Nájemní smlouva č. 118N17/31 uzavřená 13.9.2017 – nájemce Jindřich Kostroun
Dohoda o náhradě za užívání honebních pozemků č. 7M16/31 – Honební společenstvo
Přimda

Veškeré podrobné informace jsou k nalezení v kopiích smluv, které jsou součástí
informačního memoranda.

Uvedené smlouvy budou zájemcům o účast v soutěži k dispozici při prohlídce
privatizované jednotky.

11. Ekologické závady:

Dle čestného prohlášení Státního pozemkového úřadu o ekologických závazcích
privatizovaný majetek není zatížen ekologickou zátěží. Stanovisko Ministerstva životního
prostředí je přílohou privatizačního projektu.

12. Omezení ze strany jiných subjektů

Nájemní smlouva č. 118N17/31, 7M16/31

13. Hlavní rizikové faktory

Zaniklý rybník, poškozená hráz, protržená výtoková část rybníka, výrazné omezení hospodářské činnosti, jelikož se nachází na území CHKO Český les.

14. Prohlášení, že majetek státu nabízený ve veřejné soutěži není předmětem restitučních nároků:

KPÚ pro Plzeňský kraj prohlašuje, že pozemek p.č. 1292 včetně stavby rybníka v k.ú. Málkov u Přimdy, obec Přimda, okres Tachov, není předmětem restitučního nároku.

15. Další doplňující údaje:

16. Kontaktní jméno, adresa a telefon pro získání doplňujících informací o privatizované jednotce:

Bc. Jaroslava Truksová, tel. + 420 727 956 856, j.truksova@spucr.cz

Krajský pozemkový úřad pro Plzeňský kraj, nám. Generála Píky 8, 326 00 Plzeň

v Plzni dne 12.7.2021



STÁTNÍ POZEMKOVÝ ÚŘAD
Krajský pozemkový úřad pro Plzeňský kraj
nám. Gen. Píky 8
326 00 Plzeň

.....
Ing. Jiří Papež
Ředitel Krajského pozemkového úřadu
pro Plzeňský kraj

Přílohy:

- Rozvaha (bilance) ke dni 12.7.2021
- Seznam nemovitých
- Výpis z katastru nemovitostí
- Kopie ZP č. 025/2019
- Stručná charakteristika privatizovaného majetku

Rozvaha

Zpracováno v souladu s vyhláškou
č. 410/2009 Sb., ve znění pozdějších předpisů

Státní pozemkový úřad, Husinecká 1024/11a, 130 00 Praha 3 - Žižkov, IČO: 01312774, DIČ: CZ 01312774

KPÚ pro Plzeňský kraj, Nám. Gen. Píky 8, Plzeň, 326 00

sestavená k: 12.07.2021

(v Kč, s přesností na dvě desetinná místa)

Číslo PP: 86680 PJ 2001

Název PP: zpozemek p.č. 1292 včetně stavby rybníka v k.ú. Málkov u Přimdy, obec Přimda, okres Tachov

| Číslo položky | Název položky | Synt. účet | 1 | 2 | 3 | 4 |
|---------------|---|------------|------------------|-------------|------------------|--------|
| | | | ÚČETNÍ OBDOBÍ | | | |
| | | | BĚŽNÉ | | | MINULÉ |
| BRUTTO | KOREKCE | NETTO | | | | |
| | AKTIVA CELKEM | | 12 832,32 | 0,00 | 12 832,32 | |
| A. | Stálá aktiva | | 12 832,32 | 0,00 | 12 832,32 | |
| I. | Dlouhodobý nehmotný majetek | | | | | |
| | 1. Nehmotné výsledky výzkumu a vývoje | 012 | | | | |
| | 2. Software | 013 | | | | |
| | 3. Ocenitelná práva | 014 | | | | |
| | 4. Povolenky na emise a preferenční limity | 015 | | | | |
| | 5. Drobný dlouhodobý nehmotný majetek | 018 | | | | |
| | 6. Ostatní dlouhodobý nehmotný majetek | 019 | | | | |
| | 7. Nedokončený dlouhodobý nehmotný majetek | 041 | | | | |
| | 8. Poskytnuté zálohy na dlouhodobý nehmotný majetek | 051 | | | | |
| | 9. Dlouhodobý nehmotný majetek určený k prodeji | 035 | | | | |
| II. | Dlouhodobý hmotný majetek | | 12 832,32 | 0,00 | 12 832,32 | |
| | 1. Pozemky | 031 | | | | |
| | 2. Kulturní předměty | 032 | | | | |
| | 3. Stavby | 021 | | | | |
| | 4. Samostatné hmotné movité věci a soubory hmotných movitých věcí | 022 | | | | |
| | 5. Pěstitelské celky trvalých porostů | 025 | | | | |
| | 6. Drobný dlouhodobý hmotný majetek | 028 | | | | |
| | 7. Ostatní dlouhodobý hmotný majetek | 029 | | | | |
| | 8. Nedokončený dlouhodobý hmotný majetek | 042 | | | | |
| | 9. Poskytnuté zálohy na dlouhodobý hmotný majetek | 052 | | | | |
| | 10. Dlouhodobý hmotný majetek určený k prodeji | 036 | 12 832,32 | 0,00 | 12 832,32 | |
| III. | Dlouhodobý finanční majetek | | | | | |
| | 1. Majetkové účasti v osobách s rozhodujícím vlivem | 061 | | | | |
| | 2. Majetkové účasti v osobách s podstatným vlivem | 062 | | | | |
| | 3. Dluhové cenné papíry držené do splatnosti | 063 | | | | |
| | 4. Dlouhodobé půjčky | 067 | | | | |
| | 5. Termínované vklady dlouhodobé | 068 | | | | |
| | 6. Ostatní dlouhodobý finanční majetek | 069 | | | | |
| | 7. Pořizovaný dlouhodobý finanční majetek | 043 | | | | |
| | 8. Poskytnuté zálohy na dlouhodobý finanční majetek | 053 | | | | |
| IV. | Dlouhodobé pohledávky | | | | | |
| | 1. Poskytnuté návratné finanční výpomoci dlouhodobé | 462 | | | | |
| | 2. Dlouhodobé pohledávky z postoupených úvěrů | 464 | | | | |
| | 3. Dlouhodobé poskytnuté zálohy | 465 | | | | |
| | 4. Dlouhodobé pohledávky z ručení | 466 | | | | |
| | 5. Ostatní dlouhodobé pohledávky | 469 | | | | |
| | 6. Dlouhodobé poskytnuté zálohy na transfery | 471 | | | | |
| | 7. Dlouhodobé zprostředkování transferů | 475 | | | | |
| B. | Oběžná aktiva | | | | | |
| I. | Zásoby | | | | | |
| | 1. Pořízení materiálu | 111 | | | | |
| | 2. Materiál na skladě | 112 | | | | |
| | 3. Materiál na cestě | 119 | | | | |
| | 4. Nedokončená výroba | 121 | | | | |
| | 5. Polotovary vlastní výroby | 122 | | | | |
| | 6. Výrobky | 123 | | | | |
| | 7. Pořízení zboží | 131 | | | | |
| | 8. Zboží na skladě | 132 | | | | |
| | 9. Zboží na cestě | 138 | | | | |
| | 10. Ostatní zásoby | 139 | | | | |

| | | | | | |
|-------------|---|-----|--|--|--|
| II. | Krátkodobé pohledávky | | | | |
| 1. | Odběratelé | 311 | | | |
| 2. | Směnky k inkasu | 312 | | | |
| 3. | Pohledávky za eskontované cenné papíry | 313 | | | |
| 4. | Krátkodobé poskytnuté zálohy | 314 | | | |
| 5. | Jiné pohledávky z hlavní činnosti | 315 | | | |
| 6. | Poskytnuté návratné finanční výpomoci krátkodobé | 316 | | | |
| 7. | Krátkodobé pohledávky z postoupených úvěrů | 317 | | | |
| 9. | Pohledávky za zaměstnanci | 335 | | | |
| 10. | Sociální zabezpečení | 336 | | | |
| 11. | Zdravotní pojištění | 337 | | | |
| 12. | Důchodové spoření | 338 | | | |
| 13. | Daň z příjmů | 341 | | | |
| 14. | Ostatní daně, poplatky a jiná obdobná peněžitá plnění | 342 | | | |
| 15. | Daň z přidané hodnoty | 343 | | | |
| 16. | Pohledávky za osobami mimo vybrané vládní instituce | 344 | | | |
| 17. | Pohledávky za vybranými ústředními vládními institucemi | 346 | | | |
| 18. | Pohledávky za vybranými místními vládními institucemi | 348 | | | |
| 19. | Pohledávky ze správy daní | 352 | | | |
| 20. | Zúčtování z přerozdělování daní | 355 | | | |
| 21. | Pohledávky z exekuce a ostatního nakládání s cizím majetkem | 356 | | | |
| 22. | Ostatní pohledávky ze správy daní | 358 | | | |
| 23. | Krátkodobé pohledávky z ručení | 361 | | | |
| 24. | Pevné termínové operace a opce | 363 | | | |
| 25. | Pohledávky z neukončených finančních operací | 369 | | | |
| 26. | Pohledávky z finančního zajištění | 365 | | | |
| 27. | Pohledávky z vydaných dluhopisů | 367 | | | |
| 28. | Krátkodobé poskytnuté zálohy na transfery | 373 | | | |
| 29. | Krátkodobé zprostředkování transferů | 375 | | | |
| 30. | Náklady příštích období | 381 | | | |
| 31. | Příjmy příštích období | 385 | | | |
| 32. | Dohadné účty aktivní | 388 | | | |
| 33. | Ostatní krátkodobé pohledávky | 377 | | | |
| III. | Krátkodobý finanční majetek | | | | |
| 1. | Majetkové cenné papíry k obchodování | 251 | | | |
| 2. | Dluhové cenné papíry k obchodování | 253 | | | |
| 3. | Jiné cenné papíry | 256 | | | |
| 4. | Termínované vklady krátkodobé | 244 | | | |
| 5. | Jiné běžné účty | 245 | | | |
| 6. | Účty státních finančních aktiv | 247 | | | |
| 7. | Účty řízení likvidity státní pokladny a státního dluhu | 248 | | | |
| 8. | Účty pro sdílení daní a pro dělenou správu | 249 | | | |
| 9. | Běžný účet | 241 | | | |
| 10. | Běžný účet FKSP | 243 | | | |
| 14. | Běžné účty fondů organizačních složek státu | 225 | | | |
| 15. | Ceniny | 263 | | | |
| 16. | Peníze na cestě | 262 | | | |
| 17. | Pokladna | 261 | | | |

| Číslo položky | Název položky | Synt. účet | ÚČETNÍ OBDOBÍ | |
|---------------|--|------------|------------------|--------|
| | | | 1 | 2 |
| | | | BĚŽNÉ | MINULÉ |
| | PASIVA CELKEM | | 12 832,32 | |
| C. | Vlastní kapitál | | 12 832,32 | |
| I. | Jmění účetní jednotky a upravující položky | | 12 832,32 | |
| 1. | Jmění účetní jednotky | 401 | 6 931,98 | |
| 2. | Fond privatizace | 402 | | |
| 4. | Kurzové rozdíly | 405 | | |
| 5. | Oceňovací rozdíly při prvotním použití metody | 406 | | |
| 6. | Jiné oceňovací rozdíly | 407 | 5 900,34 | |
| 7. | Opravy předcházejících účetních období | 408 | | |
| II. | Fondy účetní jednotky | | | |
| 2. | Fond kulturních a sociálních potřeb | 412 | | |
| 3. | Rezervní fond tvořený ze zlepšeného výsledku hospodaření | 413 | | |
| 4. | Rezervní fond z ostatních titulů | 414 | | |
| III. | Výsledek hospodaření | | | |
| 1. | Výsledek hospodaření běžného účetního období | | | |
| 2. | Výsledek hospodaření ve schvalovacím řízení | 431 | | |
| 3. | Výsledek hospodaření předcházejících účetních období | 432 | | |
| IV. | Příjmový a výdajový účet rozpočtového hospodaření | | | |
| 1. | Příjmový účet organizačních složek státu | 222 | | |
| 2. | Zvláštní výdajový účet | 223 | | |

| | | | | | |
|------|-----|---|-----|--|--|
| | 3. | Účet hospodaření státního rozpočtu | 227 | | |
| | 4. | Agregované příjmy a výdaje předcházejících účetních období | 404 | | |
| D. | | Cizí zdroje | | | |
| I. | | Rezervy | | | |
| | 1. | Rezervy | 441 | | |
| II. | | Dlouhodobé závazky | | | |
| | 1. | Dlouhodobé úvěry | 451 | | |
| | 2. | Přijaté návratné finanční výpomoci dlouhodobé | 452 | | |
| | 3. | Dlouhodobé závazky z vydaných dluhopisů | 453 | | |
| | 4. | Dlouhodobé přijaté zálohy | 455 | | |
| | 5. | Dlouhodobé závazky z ručení | 456 | | |
| | 6. | Dlouhodobé směnky k úhradě | 457 | | |
| | 7. | Ostatní dlouhodobé závazky | 459 | | |
| | 8. | Dlouhodobé přijaté zálohy na transfery | 472 | | |
| | 9. | Dlouhodobé zprostředkování transferů | 475 | | |
| III. | | Krátkodobé závazky | | | |
| | 1. | Krátkodobé úvěry | 281 | | |
| | 2. | Eskontované krátkodobé dluhopisy (směnky) | 282 | | |
| | 3. | Krátkodobé závazky z vydaných dluhopisů | 283 | | |
| | 4. | Jiné krátkodobé půjčky | 289 | | |
| | 5. | Dodavatelé | 321 | | |
| | 6. | Směnky k úhradě | 322 | | |
| | 7. | Krátkodobé přijaté zálohy | 324 | | |
| | 8. | Závazky z dělené správy | 325 | | |
| | 9. | Přijaté návratné finanční výpomoci krátkodobé | 326 | | |
| | 10. | Zaměstnanci | 331 | | |
| | 11. | Jiné závazky vůči zaměstnancům | 333 | | |
| | 12. | Sociální zabezpečení | 336 | | |
| | 13. | Zdravotní pojištění | 337 | | |
| | 14. | Důchodové spoření | 338 | | |
| | 15. | Daň z příjmů | 341 | | |
| | 16. | Ostatní daně, poplatky a jiná obdobná peněžitá plnění | 342 | | |
| | 17. | Daň z přidané hodnoty | 343 | | |
| | 18. | Závazky k osobám mimo vybrané vládní instituce | 345 | | |
| | 19. | Závazky k vybraným ústředním vládním institucím | 347 | | |
| | 20. | Závazky k vybraným místním vládním institucím | 349 | | |
| | 21. | Přijaté zálohy daní | 351 | | |
| | 22. | Přeplatky na daních | 353 | | |
| | 23. | Závazky z vratek nepřímých daní | 354 | | |
| | 24. | Zúčtování z přerozdělování daní | 355 | | |
| | 25. | Závazky z exekuce a ostatního nakládání s cizím majetkem | 357 | | |
| | 26. | Ostatní závazky ze správy daní | 359 | | |
| | 27. | Krátkodobé závazky z ručení | 362 | | |
| | 28. | Pevné termínové operace a opce | 363 | | |
| | 29. | Závazky z neukončených finančních operací | 364 | | |
| | 30. | Závazky z finančního zajištění | 366 | | |
| | 31. | Závazky z upsaných nesplacených cenných papírů a podílů | 368 | | |
| | 32. | Krátkodobé přijaté zálohy na transfery | 374 | | |
| | 33. | Krátkodobé zprostředkování transferů | 375 | | |
| | 34. | Závazky z řízení likvidity státní pokladny a státního dluhu | 248 | | |
| | 35. | Výdaje příštích období | 383 | | |
| | 36. | Výnosy příštích období | 384 | | |
| | 37. | Dohadné účty pasivní | 389 | | |
| | 38. | Ostatní krátkodobé závazky | 378 | | |

Sestaveno dne: 12.07.2021

Sestavil: Bc. Jaroslava Truksová

Podpis:

Odpovědná osoba za KPÚ: Ing. Jiří Papež

Podpis:

STÁTNÍ POZEMKOVÝ ÚŘAD
Krajský pozemkový úřad pro Plzeňský kraj
nám. Gen. Píky 8
326 00 Plzeň

Ředitelka odboru ekonomického SPÚ: Ing. Lenka Tůmová

Podpis:

STÁTNÍ POZEMKOVÝ ÚŘAD
Krajský pozemkový úřad pro Plzeňský kraj
nám. Gen. Píky 8
326 00 Plzeň

23. 07. 2021

Podpis:

PP 86680/PJ 2001, pozemek a stavby v k.ú. Málkov u Přimdy

| Nemovitost | Typ nemovito sti | ID Položky | Aktuální účetní hodnota |
|--|------------------|--------------------|-------------------------|
| p.p.č. 1292 k.ú. Málkov u Přimdy (736091) 1696 m ² LV:10002 | parcela | 137163710-12504331 | 2 832,32 |
| | | | 2 832,32 |

| | | | |
|--------|--------|---------------|------------------|
| rybník | stavba | 2699-10504331 | 10 000,00 |
| | | | 10 000,00 |

| | | | |
|-----------------------|--|--|------------------|
| Hodnota celkem | | | 12 832,32 |
|-----------------------|--|--|------------------|

Sestaveno dne: 12.07.2021

Sestavil: Bc. Jaroslava Truksová

Podpis:



Potvrzení
o ověření účetní rozvahy privatizovaného majetku
ve vlastnictví České republiky

ke dni: 12.07.2021

Rozvaha majetku privatizačního projektu č.: 86680, privatizované jednotky SPJ 2001, Vodní plocha včetně pozemku p.č. 1292 v k.ú. Málkov u Přimdy zobrazuje účetní stav privatizované jednotky. Hodnota privatizované jednotky v ověřované rozvaze činí 12 832,00 Kč.

Závěr:

Účetní rozvaha samostatně privatizované jednotky SPJ 2001, Vodní plocha včetně pozemku p.č. 1292 v k.ú. Málkov u Přimdy, okres Tachov ke dni 18.06.2021 zachycuje pravdivě majetek určený k privatizaci dle privatizačního projektu č. 86680

V Praze dne

STÁTNÍ POZEMKOVÝ ÚŘAD
Husinecká 1024/11a
130 00 Praha 3

Ing. Lenka Tůmová

ředitelka odboru ekonomického
(jméno, podpis, razítko)

Vypracovala: Bc. Jaroslava Truksová
Telefon: +420 727 956 856

Schválil:

Ing. Jiří Papež
ředitel KPÚ pro Plzeňský kraj

STÁTNÍ POZEMKOVÝ ÚŘAD
Krajský pozemkový úřad pro Plzeňský kraj
nám. Gen. Píky 8
326 00 Plzeň

23. 07. 2021

Jan Klesl

MINISTERSTVO FINANCÍ
Letenská 15, 118 10 Praha 1

STRUČNÁ CHARAKTERISTIKA
veřejná soutěž na prodej majetku organizační složky státu

Všeobecné informace:

Předmětem privatizace je vodní plocha včetně pozemku p.č. 1292 v k.ú. Málkov u Přimdy

Privatizovaný subjekt:

Název: Státní pozemkový úřad

Adresa: Husinecká 1024/11a, Žižkov – Praha 3

Identifikační číslo: 01312774

Právní forma: Organizační složka státu - Subjekt zřízen na základě zákona č. 503/2012 Sb.
ze dne 19. 12. 2012

Privatizovaná jednotka:

Název: vodní plocha včetně pozemku p.č. 1292 v k.ú. Málkov u Přimdy

Adresa: Málkov u Přimdy

Organizační struktura, územní rozdělení:

Základní předmět činnosti: vodní plochy, chov ryb, viz. znalecký posudek

Rozloha pozemků: 1696

Ekologický audit:

Ekologický audit je nahrazen čestným prohlášením KPÚ pro Plzeňský kraj a MŽP o ekologických závazcích uvedených v příloze projektu.

Stanovisko MŽP, odboru zvláštní územní ochrany přírody a krajiny, a stanovisko Povodí Vltavy k vodní ploše jsou součástí privatizačního projektu.

| | |
|---|--------------|
| Orientační ekonomické údaje (za uplynulé 3 roky) | nejsou |
| Výkaz zisku a ztráty - druhové členění | |
| Výsledek hospodaření před zdaněním: | |
| Počet pracovníků (přepočtený stav): | nejsou |
| Údaje ke dni 12.07.2021 podle účetní závěrky: | |
| Rozvaha (balance) | |
| Aktiva: | 12 832,32 Kč |
| Cizí zdroje: | 0 Kč |
| Majetek zahrnutý v účetnictví (Aktiva minus Cizí zdroje): | 12 832,32 Kč |
| Zvýšení nebo snížení účetní hodnoty: | 0 Kč |
| Majetek privatizované jednotky celkem: | 12 832,32 Kč |

STÁTNÍ POZEMKOVÝ ÚŘAD
Krajský pozemkový úřad pro Plzeňský kraj
nám. Gen. Píky 8
326 00 Plzeň

.....
Ing. Jiří Papež
ředitel Krajského pozemkového úřadu
pro Plzeňský kraj

Bere na vědomí

STÁTNÍ POZEMKOVÝ ÚŘAD
Husinecká 1024/11a
130 00 Praha 3

12

.....
Ing. Petr Klanica
ředitel odboru správy majetku státu

V BAKĚ dne 26-07-2011

Seznam nemovitých věcí - pouze příloha k informačnímu memorandu

Obec: Kladruby

Katastrální území: Málkov u Přimdy

List vlastnictví: 10002

Pozemky:

| Obec | Katastrální území | Pozemek parc.č. | Druh pozemku | ID maj. |
|---|-------------------|--------------------|-----------------|------------|
| Katastr nemovitostí - pozemkové Přimda | Málkov u Přimdy | 1292 | vodní plocha | 137163710 |

Součásti, příslušenství, budovy a stavby nepodléhající zápisu do katastru nemovitostí:

| Obec | Katastrální území | Druh budovy stavby | Na pozemku parc. č. | ID maj. |
|--------|----------------------|------------------------|------------------------|------------|
| Přimda | Málkov u Přimdy | rybník na p. p.č. 1292 | PKN - pozemkové 1292 | 269931 |

Prohlašuji, že soupis nemovitých věcí (pozemků a budov) uvedený v tomto seznamu, je úplný, neobsahuje žádný majetek nestátních subjektů a že na tento majetek nebyly a nemohou být uplatněny nároky třetích osob (dle zákonů č. 403/1990 Sb., č. 87/1991 Sb., č. 172/1991 Sb., č. 229/1991 Sb. a č. 212/2000 Sb.). Tento soupis neobsahuje ani majetek odňatý církvím, řádům, apod., které nejsou v rozhodnutí o privatizaci řešeny (zákon č. 428/2012 Sb.).

v Plzni dne 12.7.2021

Ing. Jiří Papež
Ředitel KPÚ pro Plzeňský kraj

STÁTNÍ POZEMKOVÝ ÚŘAD
Krajský pozemkový úřad pro Plzeňský kraj
nám. Gen. Píky 8
326 00 Plzeň

Příloha: Výpis z katastru nemovitostí LV č. 10002

Za správnost:

Bc. Jaroslava Truksová

VÝPIS Z KATASTRU NEMOVITOSTÍ

prokazující stav evidovaný k datu 23.08.2021 12:00:00

Vyhotoveno bezúplatně dálkovým přístupem pro účel: Správa majetku, č.j.: 123456 pro Státní pozemkový úřad

Okres: CZ0327 Tachov

Obec: 561151 Přimda

Kat.území: 736091 Málkov u Přimdy

List vlastnictví: 10002

V kat. území jsou pozemky vedeny ve dvou číselných řadách (St. = stavební parcela)

| A Vlastník, jiný oprávněný | Identifikátor | Podíl |
|-------------------------------------|---------------|-------|
| Vlastnické právo Česká republika | 00000001-001 | |

Příslušnost hospodařit s majetkem státu

Státní pozemkový úřad, Husinecká 1024/11a, Žižkov, 13000 01312774
Praha 3

ČÁSTEČNÝ VÝPIS

| B Nemovitosti | | | | |
|---------------|------------|--------------|----------------|----------------|
| Pozemky | | | | |
| Parcela | Výměra[m2] | Druh pozemku | Způsob využití | Způsob ochrany |
| 1292 | 1696 | vodní plocha | rybník | |

B1 Věcná práva sloužící ve prospěch nemovitostí v části B - Bez zápisu

C Věcná práva zatěžující nemovitosti v části B včetně souvisejících údajů - Bez zápisu

D Poznámky a další obdobné údaje - Bez zápisu

Plomby a upozornění - Bez zápisu

E Nabývací tituly a jiné podklady zápisu

Listina

- o Rozhodnutí Státního pozemkového úřadu o výměně nebo přechodu vlastnických práv v pozemkové úpravě SPÚ, KPÚ pro Plzeňský kraj, Pobočka Tachov SPU-293450/2016 -Bah. Právní moc ke dni 26.09.2016. Právní účinky zápisu k okamžiku 26.09.2016 11:34:29. Zápis proveden dne 26.09.2016.

Pro: Česká republika

Státní pozemkový úřad, Husinecká 1024/11a, Žižkov, 13000 Praha
3

Z-2625/2016-410

RČ/IČO: 00000001-001
01312774

F Vztah bonitovaných půdně ekologických jednotek (BPEJ) k parcelám - Bez zápisu

Nemovitosti jsou v územním obvodu, ve kterém vykonává státní správu katastru nemovitostí ČR: Katastrální úřad pro Plzeňský kraj, Katastrální pracoviště Tachov, kód: 410.

Vyhotovil: Český úřad zeměměřický a katastrální - SCD

Vyhotoveno: 02.09.2021 06:08:25

ZNALECKÝ POSUDEK O CENĚ OBVYKLÉ

pozemku vodní plochy p.č. 1292,
v obci Přimda, k.ú. Málkov u Přimdy, okres Tachov,

ZP č. 025 / 2019

Státní pozemkový úřad

Doručeno: 13.02.2019

SPU 059673/2019

listy:1

přílohy:

druh:



spuess743ba927

Počet stran textu: 8

Počet stran příloh: 12

Vlastník nemovitosti: Česká republika - Správce
Státní pozemkový úřad,
Husinecká 1024/11a, 130 00 Praha 3
IČ: 013 12 774, DIČ: CZ 013 12 774

Objednatel znaleckého posudku: Státní pozemkový úřad,
Husinecká 1024/11a, 130 00 Praha 3
IČ: 013 12 774, DIČ: CZ 013 12 774
Krajský pozemkový úřad pro Plzeňský kraj,
nám. Gen. Píky 8, 326 00 Plzeň
zastoupený ředitelem Krajského pozemkového úřadu
pro Plzeňský kraj Ing. Jiřím Papežem.

Zhotovitel znaleckého posudku: Ing. Václav Nápravník, Manětínská 61, 323 00 Plzeň
IČ: 43325149, DIČ: CZ431209101
Tel: 603434895, E-mail: 1586650@upcmail.cz

Účel znaleckého posudku: Ocenění pozemků pro převod majetku státu na jiné
osoby dle zákona č. 92/1991 Sb. v aktuálním znění.
Stanovení ceny obvyklé ve smyslu § 2 zákona č. 151/1997 Sb.,
o oceňování majetku a o změně některých zákonů.

Datum ocenění: 12. února 2019

Počet vyhotovení: 2 (tisk), 1 (PDF)

1. Znalecký úkol:

Ocenění pozemků pro převod pozemků podle zákona č. 92/1991 Sb. – Převod majetku státu na jiné osoby.

Ocenění se provede v ceně obvyklé, ve smyslu § 2 zákona č. 151/1997 Sb., o oceňování majetku a o změně některých zákonů a jeho příslušné prováděcí vyhlášky č. 441/2013 Sb., ve znění vyhlášky č. 199/2014 Sb., vyhlášky č. 345/2015 Sb., vyhlášky č. 53/2016 Sb., vyhlášky č. 443/2016 Sb. a vyhlášky č. 457/2017, platné od 01.01.2018.

Cena musí být stanovena pro každý oceňovaný pozemek a jeho součásti samostatně.

2. Východiska pro vypracování posudku:

2.1 Předmět ocenění:

■ Předmět ocenění:

1 pozemek vodní plochy v k.ú. Málkov u Přimdy. Pozemek je evidovaný u Katastrálního úřadu pro Plzeňský kraj, Katastrální pracoviště Tachov, v Katastru nemovitostí (KN), na LV č. 10002.

Poloha nemovitosti:

| | | |
|--------------------|--------|-----------------|
| Okres: | CZ0327 | Tachov |
| Obec: | 561151 | Přimda |
| Katastrální území: | 736091 | Málkov u Přimdy |
| Druh pozemku: | 11 | vodní plocha |

Město Přimda leží cca 6 km jihozápadně od města Bor, 2 km jižně od dálnice D5 (E 50). Nadmořská výška k.ú. cca 600-848 m. Území obce je rozděleno na 9 katastrálních území, na celkové výměře 5 064 ha, na kterých žije 1 582 obyvatel. Město Přimda má vybudované všechny inženýrské sítě a základní občanskou vybavenost. Zastávka autobusu.

Obec Málkov leží cca 3,2 km jižně od sídelní části obce, žádné OV. Průměrná cena zemědělského pozemku je v k.ú. Málkov u Přimdy stanovena na 1,67 Kč/m² (bez polohové přírážky).

2.2 Podklady pro vypracování posudku:

- Objednávka SPÚ č. 018975/2019/Bau, ze dne 15.01.2019 (2 listy)
- Výpis z katastru nemovitostí k.ú. Málkov u Přimdy, ze dne 24.07.2018 (CÚZK-SCD, 1 list)
- Snímek z katastrální mapy + ortofotomapa (2 listy)
- Fotodokumentace (1 list)
- Nájemní smlouva č. 118N17/31 (nepodepsaná) ze dne 13.09.2017+ příloha (6 listů)
- CÚZK – dálkový přístup k údajům katastru nemovitostí.
- Zákon č. 92/1991 Sb., o převodu majetku státu na jiné osoby.
- Zákon č. 151/1997 Sb., o oceňování majetku, v aktuálním znění.
Vyhláška MFCM ČR č. 441/2013 Sb., o provedení některých ustanovení zákona č. 151/1997 Sb. (oceňovací vyhláška), ve znění vyhlášky č. 199/2014 Sb., vyhlášky č. 345/2015 Sb., vyhlášky č. 53/2016 Sb., vyhlášky č. 443/2016 Sb. a vyhlášky č. 457/2017, platné od 01.01.2018.
- Výsledek místního šetření dne 6. února 2019.
Účastník: Ing. Václav Nápravník, znalec

2.3 Právní vztah:

- **Vlastnictví:**
Oceňovaná nemovitost je ve vlastnictví České republiky, správu nemovitostí vykonává SPÚ. LV 10002.
- **Ochrana nemovitosti:**
Bez záznamu v KN.
- **Věcná práva a jiná omezující práva:**
Bez záznamu v KN.

3. Ocenění nemovitosti:


3.1. Popis nemovitosti:

P.č. 1292 – vodní plocha, způsob využití – rybník: Zaniklý rybník se nachází na okraji listnatého lesního porostu, cca 720 m SV od JV okraje obce Málkov, východně od toku Bezděkovského potoka. Mezi potokem a původní rybníční hrází je úzká p.č. 1217 (TTP, 507 m², vlastník Kolowratovy lesy, a.s.). V současné době je plocha rybníka zarostlá řídkým porostem OL lepkavé (*Alnus glutinosa*). Plocha rybníka je orientovaná SZ-JV, délka 69-70 m, max. šířka v JV části je 33 m. Součástí rybníka je sypaná hráz, s převýšením od potoka 1,5-2 m. Hráz je poškozená, v jižní části JV okraje je protržená. Koruna hráze je široká cca 1,5 m, základ 2-3 m. Kdysi mlýnský rybník zachytával část vody z Bezděkovského potoka pro provoz mlýna. Hráz tvoří současně hranici katastru. Dále k J a JV pokračuje k.ú. Rájov u Třískolup. Na JV okraj hráze navazuje (již v k.ú. Rájov u Tř.) st.p.č. 37, na které se nachází zbořeniště původního mlýna (v KN evidovaná zemědělská stavba, bez č.p./č.e., LV 31, 302 m², vlastník LČR, s.p.). Západně od st. p.č. 37 je protržená výtoková část rybníka na p.č. 1095 (vodní plocha – potok, 607 m², vlastník LČR, s.p., který se po 15-17 m stává součástí Bezděkovského potoka).


Parcela č. 1292 se nachází na území CHKO Český les (s výrazným omezením hospodářské činnosti) a je součástí naučné stezky „Milíře a vodní mlýny“.

V době terénního šetření byla výška sněhové pokrývky 30-60 cm, n.v. 600 m.

F 1: Západní část hráze s vyznačenou korunou, cca 2 m nad Bezděkovským potokem




F 2: Zarostlá plocha rybníka, severně od hráze (červená barva)



F 3: TP na ploše rybníka v severní a střední části



F 4: Protržená hráz rybníka



F 5: Ruiny mlýna JV od hráze



3.2. Výpočty:

3.2.1 Ocenění pozemku dle platného cenového předpisu (§ 8 odst. 3b):

Základní cena upravená pozemku rybníku, včetně jeho součástí pod hrází a jeho dalších stavebních součástí (stavby hráže), vedeného v KN jako vodní plocha, se určí podle § 3 a vynásobí se koeficientem 0,07 u pozemku v nezastavěném území. ZCÚ pro město Přimda = 238 Kč/m².

Pozemek rybníků, nádrží a ostatních vodních ploch oceněný dle § 8

Přehled použitých jednotkových cen pozemků

| Zatřídění | Zákl. cena [Kč/m ²] | Koeficienty | Index P | Index T | Úprava | Upr. cena [Kč/m ²] |
|---|---------------------------------|----------------|--------------------------|----------|---------------------------------|--------------------------------|
| § 8 odst. 3 b) - pozemky rybníků a malých vodních nádrží v nezastavěném území obce | | | | | | |
| § 8 odstavek 3 b) | 238,- | 0,07 1,00 | | | | 16,66 |
| Typ | Název | Parcelní číslo | Výměra [m ²] | Srážka % | Jedn. cena [Kč/m ²] | Cena [Kč] |
| § 8 odstavek 3 b) | vodní plocha | 1292 | 1 696 | | 16,66 | 28 255,36 |
| Pozemek rybníků nádrží a ostatních vodních ploch - celkem 1 696 m ² | | | | | | 28 255,36 |

Málkov u Přimdy - zjištěná cena celkem = 28 255,36 Kč

Zaokrouhlo 28 260,00 Kč

3.2.2 Ocenění trvalého porostu – lesní porost na nelesním pozemku (§ 43)

Má-li trvalý porost na nelesním pozemku charakter lesního porostu, lze jeho cenu určit podle § 40-43.

Ocenění je provedeno na redukované ploše 1300 m².

Dřevina OL lepkavá, stáří 5-20 roků (I. věková třída), zastoupení 100 %, AVB 22, RVB 5, zakmenění 5.

Lesní porosty: § 40 - § 43 .

| Název | Výměra V [m ²] | Zast. Z [%] | Cena mýtní výtěžé Au [Kč/m ²] | Stáří [roků] | Náklady na zajištěnou kulturu c [Kč/m ²] | Bonita | Zakmen. Ba | Obmýtl [roky] | Věkový hodnot. faktor fa | Opravný faktor fuv | Cena |
|--|----------------------------|-------------|---|--------------|--|----------|------------|---------------|--------------------------|--------------------|--------------------|
| Jednotková cena: $Ha = [(Au - c) * fa + c] * Ba * Z$ | | | | | | | | | | | |
| olše lepkavá na pozemku p.č.: 1292 | 1 300 | 100 | 8,42 | 20 | 4,13 | 5 | 0,500 | 80 | | | |
| | | | | | | | 0,106 | | | | 2 980,12 |
| Úprava ceny - příloha č. 33: | | | | | | | | | | | |
| Lesy ve zvláště chráněných územích | | | | o | | -10,00 % | | | | | |
| Úpravy celkem: | | | | o | | -10,00 % | | | | | - 298,01 |
| Věkový koeficient lesního porostu: [1,00 - (Obmýtl - Stáří) * 0,005] | | | | | | | * | | | | 0,700 |
| Koeficient prodejnosti (dle příl. č.): | | | | | | | * | | | | 1,000 |
| olše lepkavá - celkem | | | | | | | | | | | 1 877,48 |
| Celkem - lesní porosty | | | | | | | | | | | 1 877,48 Kč |

Málkov u Přimdy - zjištěná cena celkem = 1 877,48 Kč

Zaokrouhlo 1 880,00 Kč

Celkem zjištěná cena dle platného cenového předpisu 30 140,00 Kč

4. Stanovení ceny obvyklé:

Ocenění je provedeno „cenou obvyklou“ ve smyslu ustanovení zákona č. 151/1997 Sb., o oceňování majetku a o změně některých zákonů (zákon o oceňování majetku) v aktuálním znění

Ocenění je zpracováno ke dni 12. února 2019. Jeho platnost je omezena faktory, které mohou nastat po uvedeném datu a které mohou mít vliv na obvyklou cenu.

Pozemková parcela je oceněna za účelem převodu pozemku z vlastnictví České republiky, ve správě SPÚ, současnému nájemci pozemku (p. Jindřich Kostroun).

Výhoda posuzované nemovitosti: Obnova původní součásti vodního mlýna z cca 17. století. Mlýn byl součástí soustavy mlýnů v horní části Bezděkovského potoka, z toho 3 mlýny byly v provozu až do roku 1945 (Bodenmühle, Weisenmühle, Kronenmühle).

Nevýhody posuzovaných nemovitostí: Poloha v CHKO Český les (z toho vyplývající omezení stavební a jiné činnosti). Dlouhodobě zaniklý rybník v okraji lesa, se stromy zarostlou plochou a poškozenou hrází. Předpoklad vysokých nákladů na vyčištění, opravu hráze vč. vypustního zařízení a bezpečnostního přelivu, obnovení přítoku z Bezděkovského potoka.

Hodnocení:

Zjištěná cena pozemku vodní plochy (rybníka) dle platného cenového předpisu = **16,66 Kč/m²**

Specifika tržního ocenění – nabídkové ceny zaniklých nebo zanedbaných rybníků se v nabídkách RK vyskytují sporadicky. Ceny funkčních rybníků se pohybují podle velikosti, oblasti a využití (rekreace, rybolov) od 80 do 600 Kč/m².

Nabídkové ceny RK – obdobných nemovitostí (leden - únor 2019):

Žleby (Kutná Hora), 8 692 m², nabídková cena 37,39 Kč/m² (RK BIDLI Praha)

Podsedice (Litoměřice), 4 982 m², vypuštěný rybník, nabídková cena 22 Kč/m² (Mgr. Zdeněk Marjanko, Podsedice)

Měrunice – Žichov, okres Teplice, 1087 m², zaniklý rybník v CHKO (kladné stanovisko k obnově). nabídková cena 15 Kč/m² (Mgr. Zdeněk Marjanko, Podsedice)

Vrchy, okres Nvý Jičín, 2 228 m², zaniklý a zarostlý rybník, vyhlášené výběrové řízení, minimální nabídka 103 000 Kč, průměr 46,23 Kč/m². (LČR, s.p., Hradec Králové)

Vyskytné nad Jihlavou, okres Jihlava, vodní plocha 171 869 m², nabídková cena 38 Kč/m² (JITRES s.r.o.)

Není k dispozici vhodný porovnatelný ekvivalent s dostatečnou vypovídací schopností pro porovnání na základě realizovaných ani nabídkových cen (z běžného prodeje).

Cenu obvyklou stanovuji z průměru výše uvedených nabídkových cen:

$37,39 + 22,00 + 15,00 + 46,23 + 38,00 = 158,62 / 5 = 31,72 \text{ Kč/m}^2$

Výsledná cena je snížena o 25 % z důvodu stavu pozemku, umístění v terénu a poloze mimo obydlenu část obce.

Upravená CO pozemku = 23,79 Kč/m²

CO trvalého porostu zůstává na úrovni ceny zjištěné dle platného cenového předpisu.

Výpočet ceny obvyklé pozemku vodní plochy p.č. 1292 v k.ú. Málkov u Přimdy:

| Parcela číslo | Druh pozemku | Plocha celkem | Poz. Kč m ² | CO Kč pozemky | CO Kč trv.por. | CO Kč | CO Kč zaokr. |
|-----------------------|-----------------------|---------------|------------------------|---------------|----------------|-----------|--------------|
| 1292 | vodní plocha - rybník | 1 696 | 23,79 | 40 347,84 | 1 880,00 | 42 227,84 | 42 228,00 |
| K.ú. Málkov u Přimdy: | | 1 696 | | | | | 42 228,00 |

Celkem zjištěná cena obvyklá 42 228,00 Kč
 (Slovy: Čtyřicetdvatisícdvěstědvacetosm korun českých)

V Plzni dne 12. února 2019



Ing. Václav Nápravník

5. Znalecká doložka:

Znalecký posudek č. 025 / 2019 jsem podal jako znalec jmenovaný rozhodnutím předsedy Krajského soudu v Plzni ze dne 15. prosince 2000, č.j. ZT 762/93 a Spr. 2104/00, pro obor:

1. EKONOMIKA, odvětví ceny a odhady, se zvl. specializací na lesní pozemky a lesní porosty, škody na lesních porostech.
2. EKONOMIKA, odvětví ceny a odhady, se zvl. specializací na pozemky a trvalé porosty.

IČ: 43325149

Ve smyslu ustanovení § 127a občanského soudního řádu závazně prohlašuji, že si jsem vědom následků vědomě nepravdivého znaleckého posudku.

Prohlašuji ve smyslu ustanovení § 11 odst. 1 zák. č. 36/1967 Sb., o znalcích a tlumočnících, že nemám poměr k věci, k orgánům provádějícím řízení, k účastníkům nebo k jejich zástupcům, který by mohl vzbudit pochybnost o mé nepodjatosti.

Znalecký úkon je zapsán pod č. 2958 / 2019 znaleckého deníku.

Znalečné fakturuji dle ceníku uvedeného v příloze č. 2 „Rámcové dohody na vyhotovení znaleckých posudků v rozsahu činnosti KPÚ pro Plzeňský kraj v období 2017-2018“.

Tento posudek je zpracován ve 4 vyhotoveních, z nichž 3 (2x listinná podoba, 1 x PDF) obdrží zadavatel a 1 zůstává uloženo u znalce.

V Plzni dne 12. února 2019



Ing. Václav Nápravník

6. Přílohy:

1. Objednávka SPÚ č. 018975/2019/Bau, ze dne 15.01.2019 (2 listy)
2. Výpis z katastru nemovitostí k.ú. Málkov u Přimdy, ze dne 24.07.2018 (CÚZK-SCD, 1 list)
3. Snímek z katastrální mapy + ortofotomapa (2 listy)
4. Fotodokumentace (1 list)
5. Nájemní smlouva č. 118N17/31 (nepodepsaná) ze dne 13.09.2017+ příloha (6 listů)

VÝPIS Z KATASTRU NEMOVITOSTÍ

prokazující stav evidovaný k datu 24.07.2018 14:15:02

Vyhotoveno bezúplatně dálkovým přístupem pro účel: Správa majetku, č.j.: 1064353 pro Státní pozemkový úřad

Adresa: CZ0327 Tachov

Obec: 561151 Přimda

Číslo: 736091 Málkov u Přimdy

List vlastnictví: 10002

V kat. území jsou pozemky vedeny ve dvou číselných řadách (St. = stavební parcela)

| Vlastník, jiný oprávněný | Identifikátor | Podíl |
|-------------------------------------|---------------|-------|
| Vlastnické právo Česká republika | 00000001-001 | |

Služnost hospodařit s majetkem státu

Státní pozemkový úřad, Husinecká 1024/11a, Žižkov, 13000 Praha 3 01312774

ČÁSTEČNÝ VÝPIS

| Parcela | Výměra[m2] | Druh pozemku | Způsob využití | Způsob ochrany |
|---------|------------|--------------|----------------|----------------|
| 1292 | 1696 | vodní plocha | rybník | |

Právní práva sloužící ve prospěch nemovitostí v části B - Bez zápisu

Právní práva zatěžující nemovitosti v části B včetně souvisejících údajů - Bez zápisu

Právní poznámky a další obdobné údaje - Bez zápisu

Právní upozornění - Bez zápisu

Nabývací tituly a jiné podklady zápisu

Právní rozhodnutí Státního pozemkového úřadu o výměně nebo přechodu vlastnických práv v pozemkové úpravě SPÚ, KPÚ pro Plzeňský kraj, Pobočka Tachov SPU-293450/2016 -Bah. Právní účinky ke dni 26.09.2016. Právní účinky zápisu ke dni 26.09.2016. Zápis proveden dne 26.09.2016.

Z-2625/2016-410

Adresa: Státní pozemkový úřad, Husinecká 1024/11a, Žižkov, 13000 Praha RČ/IČO: 01312774

3

Česká republika

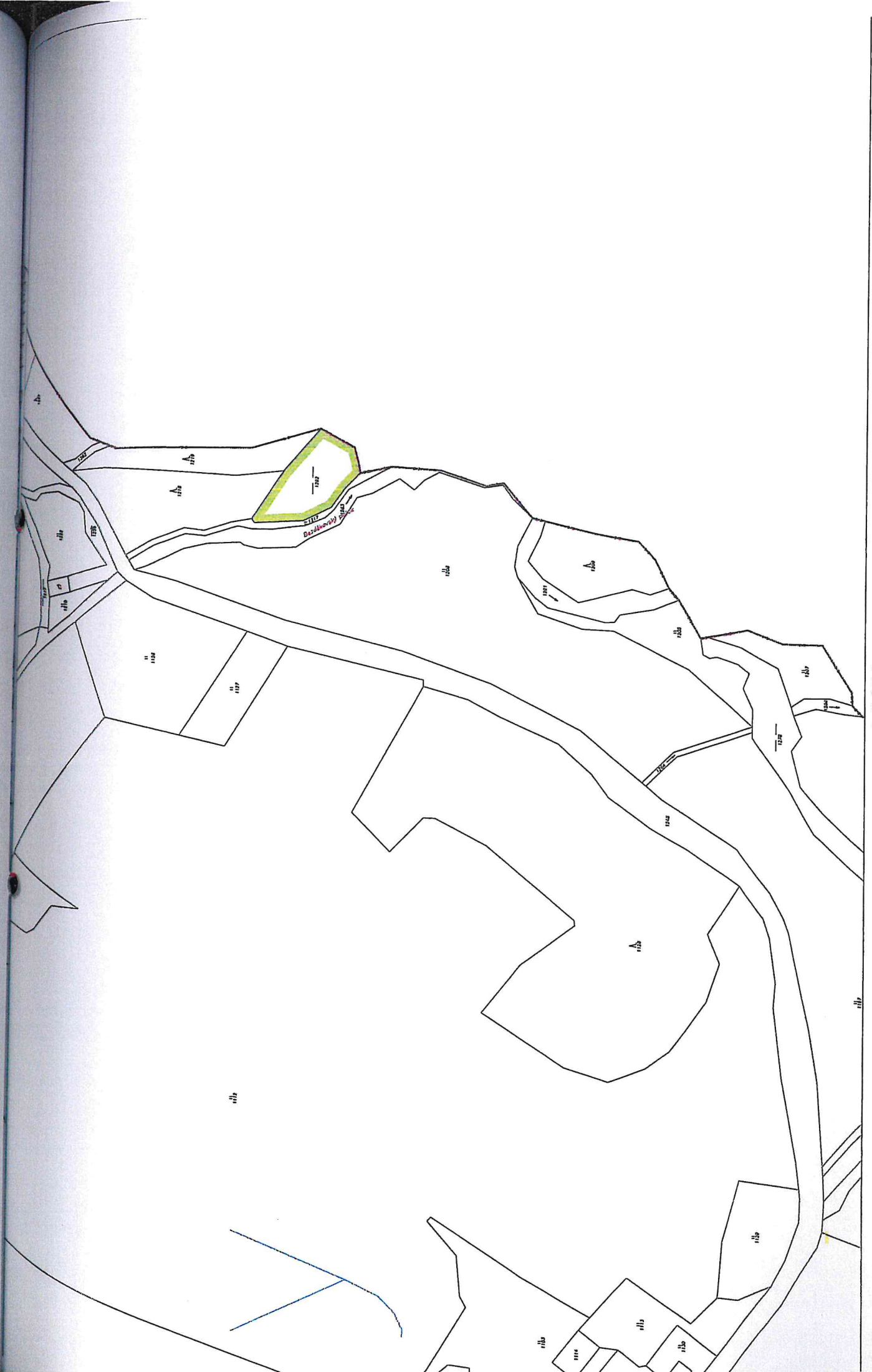
00000001-001

Vztah bonitovaných půdně ekologických jednotek (BPEJ) k parcelám - Bez zápisu



Nemovitosti jsou v územním obvodu, ve kterém vykonává státní správu katastru nemovitostí ČR: Státní úřad pro Plzeňský kraj, Katastrální pracoviště Tachov, kód: 410.

Vytvořil: Státní úřad zeměměřický a katastrální - SCD

Vyhotoveno: 24.07.2018 14:18:23



1:2600



2020/09/04



Česká republika – Státní pozemkový úřad

sídlo: Husinecká 1024/11a, 130 00 Praha 3-Žižkov

IČO: 01312774

DIČ: CZ01312774

za který právně jedná Bc. Olga Bahenská, vedoucí Pobočky SPÚ ČR v Tachově

adresa: T.G.Masaryka 1326, 347 01 Tachov

na základě oprávnění vyplývajícího z předpisu Státního pozemkového úřadu Podpisový řád č. 1/2017 ze dne 3.4.2017 účinný 7.4.2017

Bankovní spojení: Česká národní banka

Č.ú.:40010-3723001/0710

(dále jen „pronajímatel“)

- na straně jedné -

a

pan **Kostroun Jindřich**

r.č.

bytem: , Bor

PSČ 348 01

(dále jen „nájemce“)

- na straně druhé -

uzavírají podle ustanovení § 2201 a násl. zákona č. 89/2012 Sb., občanský zákoník (dále jen „NOZ“) tuto:

NÁJEMNÍ SMLOUVU o nájmu vodní nádrže

č. 118N17/31

Čl. I

Pronajímatel je ve smyslu zákona č. 503/2012 Sb., o Státním pozemkovém úřadu a o změně některých souvisejících zákonů, ve znění pozdějších předpisů, příslušný hospodařit s nemovitou(y) věcí(mi) ve vlastnictví státu specifikovanou(y) v čl. II této smlouvy vedenou(y) u Katastrálního úřadu pro Plzeňský kraj u Katastrálního pracoviště Tachov

Čl. II

Předmětem této nájemní smlouvy jsou vodní nádrže, zřízené na parc. č. 1292, 1278, 1283 druh pozemku vodní plocha v obci Přimda, katastrálním území Málkov u Přimdy, která je ve smyslu zákona č. 254/2001 Sb., vodní zákon, ve znění pozdějších předpisů, vodním dílem IV. kategorie.

Předmětem pronájmu je dále pozemek parc. č. 1284 .

Technické údaje o předmětu nájmu:

- 1) název vodní nádrže – není
- 2) vodní plocha v ha – 0,5251
- 3) ochranný (retenční) prostor – není
- 4) popis stávajícího stavu nádrže – viz předávací protokol
- 5) příslušenství – viz předávací protokol

Čl. III

1) Pronajímatel přenechává nemovitou(é) věc(i) uvedenou(é) v čl. II nájemci za účelem:

- provozování rybolovu, rybníkářské činnosti a činností, které s rybníkářstvím bezprostředně souvisí, zejména chovu ryb, výkonu rybářského práva, včetně obnovy, údržby, oprav a revizí předmětu nájmu a dále tak kontroly a potřebného technicko-bezpečnostního dohledu nad předmětem nájmu, a to vše v souladu v příslušnými předpisy.

2) Nájemce prohlašuje, že je mu stav předmětu nájmu dobře znám a předmět nájmu shledal způsobilým k zamýšlenému způsobu užívání.

3) Bez předchozího písemného souhlasu pronajímatele není možné měnit účel užívání stanovený touto smlouvou.

4)

Čl. IV

1) Tato smlouva se uzavírá od **1.11.2017 na dobu neurčitou.**

2) Právní vztah založený touto smlouvou lze ukončit dohodou nebo písemnou výpovědí.

3) Nájemní smlouvu lze vypovědět v šestiměsíční výpovědní lhůtě, a to vždy jen k 1. 11. běžného roku výpovědí doručenou druhé smluvní straně nejpozději do šesti měsíců před tímto dnem.

4) Pronajímatel může v souladu s ustanovením § 2232 NOZ vypovědět nájem bez výpovědní doby, jestliže nájemce porušuje zvláště závažným způsobem své povinnosti, a to ke dni doručení výpovědi nájemci. **Neužívá-li nájemce předmět nájmu v souladu se smlouvou, pozbyl-li nájemce potřebná oprávnění či povolení k provozování předmětu nájmu nebo nedodrží-li nebo porušuje-li nájemce ustanovení této smlouvy, jedná se pro účely této smlouvy o porušení povinností zvláště závažným způsobem.**

Mezi porušení povinností zvláště závažným způsobem patří i nedoložení povolení k nakládání s vodami ve lhůtě dané ustanovením Čl. VI bod d).

5) Tato smlouva zaniká dnem úmrtí nájemce.

6) Pro případ, že by ke dni ukončení nájmu nájemce neslovl rybí obsádku, souhlasí nájemce s tím, že pronajímatel zajistí slovení na své náklady s tím, že slovená obsádka bude realizována na trhu v obvyklých cenách. Nájemci bude uhrazen výtěžek z prodeje snížený o náklady spojené se slovením, realizací prodeje a event. o nedoplatek nájemného z této smlouvy.

Čl. V

1) Nájemce je povinen platit pronajímateli nájemné.

2) Nájemné se platí **ročně pozadu** vždy k 1.11. běžného roku.

3) Roční nájemné se stanovuje dohodou ve výši 2 289,00 Kč (slovy: Dvatisícedvěštosmdesátdevět korun českých).

4) Nájemné bude hrazeno převodem na účet pronajímatele vedený u České národní banky, číslo účtu 40010-3723001/0710, variabilní symbol 11811731.

5) Nájemné za období od účinnosti smlouvy do 31. 10. 2018 včetně činí 2 289,00Kč (slovy: Dvatisícedvěstěosmdesátdevět korun českých) a bude uhrazeno k 1. 11. 2018.

Zaplacením se rozumí připsání placené částky na účet pronajímatele.

6) Nedodrží-li nájemce lhůtu pro úhradu nájemného, je povinen podle ustanovení § 1970 NOZ zaplatit pronajímateli úrok z prodlení, a to na účet pronajímatele vedený u České národní banky, číslo účtu 180013-3723001/0710.

7) Prodlení nájemce s úhradou nájemného delší než 60 dnů se považuje za porušení smlouvy zvláště závažným způsobem, které zakládá právo pronajímatele nájem vypovědět bez výpovědní doby (ustanovení § 2228 odst. 4 NOZ).

8) Smluvní strany se dohodly, že pronajímatel je oprávněn vždy k 1. 11. běžného roku jednostranně zvýšit nájemné o míru inflace vyjádřenou přírůstkem průměrného ročního indexu spotřebitelských cen vyhlášenou Českým statistickým úřadem za předcházející běžný rok.

Zvýšené nájemné bude uplatněno písemným oznámením ze strany pronajímatele nejpozději do 1. 9. běžného roku, a to bez nutnosti uzavírat dodatek a nájemce bude povinen novou výši nájemného platit s účinností od nejbližší platby nájemného.

Základem pro výpočet zvýšeného nájemného bude nájemné sjednané před tímto zvýšením.

V případě, že meziroční míra inflace přestane být z jakéhokoli důvodu nadále publikována, nahradí jej jiný podobný index nebo srovnatelný statistický údaj vyhlášený příslušným orgánem, který pronajímatel dle svého rozumného uvážení zvolí.

Čl. VI

Nájemce je povinen:

a) užívat předmět nájmu v rozsahu a pouze k účelu podle této smlouvy, a to po celou dobu nájmu,

b) udržovat na své náklady předmět nájmu s péčí řádného hospodáře tak, aby nedocházelo k ohrožení bezpečnosti osob, majetku a jiných chráněných zájmů,

c) oznámit bez zbytečného odkladu pronajímateli veškeré změny, které nastaly na předmětu nájmu, a to jak zapříčiněním nájemce, tak i bez jeho vlivu a vůle, a současně je povinen bez zbytečného odkladu oznámit pronajímateli potřebu oprav, které má pronajímatel provést a umožnit jejich provedení, jinak nájemce odpovídá za škodu, která nesplněním povinnosti pronajímateli vznikla; je-li třeba k odvrácení hrozící škody neodkladně zakročit, je nájemce povinen zakročit.

d) dodržovat platné předpisy vztahující se k jeho činnosti a k užívání předmětu nájmu, zejména zákon č. 254/2001 Sb., vodách a o změně některých zákonů (vodní zákon), ve znění pozdějších předpisů, zákon č. 99/2004 Sb., o rybníkářství, výkonu rybářského práva, rybářské strážní, ochraně mořských rybolovných zdrojů a o změně některých zákonů (zákon o rybářství), ve znění pozdějších předpisů a zákon č. 114/1992 Sb., o ochraně přírody a krajiny, ve znění pozdějších předpisů, jakož i další předpisy o bezpečnosti, hygienické, protipožární, ekologické (počítaje v to i předpisy o likvidaci odpadů). Platné předpisy je nájemce povinen dodržovat i v rámci běžné údržby, běžných oprav a revizí, přičemž je povinen dbát zvýšené opatrnosti s ohledem na ekologickou a krajínotvornou funkci vodní nádrže. Při těchto činnostech nájemce úzce spolupracuje s orgány životního prostředí. V případě porušení některého z

5) Nájemné za období od účinnosti smlouvy do 31. 10. 2018 včetně činí 2 289,00Kč (slovy: Dvatisícedvěštosmdesátdevět korun českých) a bude uhrazeno k 1. 11. 2018.

Zaplacením se rozumí připsání placené částky na účet pronajímatele.

6) Nedodrží-li nájemce lhůtu pro úhradu nájemného, je povinen podle ustanovení § 1970 NOZ zaplatit pronajímateli úrok z prodlení, a to na účet pronajímatele vedený u České národní banky, číslo účtu 180013-3723001/0710.

7) Prodlení nájemce s úhradou nájemného delší než 60 dnů se považuje za porušení smlouvy zvláště závažným způsobem, které zakládá právo pronajímatele nájem vypovědět bez výpovědní doby (ustanovení § 2228 odst. 4 NOZ).

8) Smluvní strany se dohodly, že pronajímatel je oprávněn vždy k 1. 11. běžného roku jednostranně zvýšit nájemné o míru inflace vyjádřenou přírůstkem průměrného ročního indexu spotřebitelských cen vyhlášenou Českým statistickým úřadem za předcházející běžný rok.

Zvýšené nájemné bude uplatněno písemným oznámením ze strany pronajímatele nejpozději do 1. 9. běžného roku, a to bez nutnosti uzavírat dodatek a nájemce bude povinen novou výši nájemného platit s účinností od nejbližší platby nájemného.

Základem pro výpočet zvýšeného nájemného bude nájemné sjednané před tímto zvýšením.

V případě, že meziroční míra inflace přestane být z jakéhokoli důvodu nadále publikována, nahradí jej jiný podobný index nebo srovnatelný statistický údaj vyhlášený příslušným orgánem, který pronajímatel dle svého rozumného uvážení zvolí.

Čl. VI

Nájemce je povinen:

a) užívat předmět nájmu v rozsahu a pouze k účelu podle této smlouvy, a to po celou dobu nájmu,

b) udržovat na své náklady předmět nájmu s péčí řádného hospodáře tak, aby nedocházelo k ohrožení bezpečnosti osob, majetku a jiných chráněných zájmů,

c) oznámit bez zbytečného odkladu pronajímateli veškeré změny, které nastaly na předmětu nájmu, a to jak zapříčiněním nájemce, tak i bez jeho vlivu a vůle, a současně je povinen bez zbytečného odkladu oznámit pronajímateli potřebu oprav, které má pronajímatel provést a umožnit jejich provedení, jinak nájemce odpovídá za škodu, která nesplněním povinnosti pronajímateli vznikla; je-li třeba k odvrácení hrozící škody neodkladně zakročit, je nájemce povinen zakročit.

d) dodržovat platné předpisy vztahující se k jeho činnosti a k užívání předmětu nájmu, zejména zákon č. 254/2001 Sb., vodách a o změně některých zákonů (vodní zákon), ve znění pozdějších předpisů, zákon č. 99/2004 Sb., o rybníkářství, výkonu rybářského práva, rybářské strážní, ochraně mořských rybolovných zdrojů a o změně některých zákonů (zákon o rybářství), ve znění pozdějších předpisů a zákon č. 114/1992 Sb., o ochraně přírody a krajiny, ve znění pozdějších předpisů, jakož i další předpisy o bezpečnosti, hygienické, protipožární, ekologické (počítaje v to i předpisy o likvidaci odpadů). Platné předpisy je nájemce povinen dodržovat i v rámci běžné údržby, běžných oprav a revizí, přičemž je povinen dbát zvýšené opatrnosti s ohledem na ekologickou a krajinnotvornou funkci vodní nádrže. Při těchto činnostech nájemce úzce spolupracuje s orgány životního prostředí. V případě porušení některého z

Čl. IX

Nájemce je oprávněn přenechat předmět nájmu nebo jeho část do podnájmu jen s předchozím písemným souhlasem pronajímatele. V případě změny vlastnictví platí ustanovení § 2221 a § 2222 NOZ.

Čl. X

Pronajímatel jako správce dle zákona č. 101/2000 Sb., o ochraně osobních údajů a o změně některých zákonů, ve znění pozdějších předpisů (dále jen „zákon č. 101/2000 Sb.“), tímto informuje nájemce jako subjekt údajů, že jeho údaje uvedené v této smlouvě zpracovává pro účely její realizace a výkonu práv a povinností dle této smlouvy, když tyto údaje zpracovává automatizovaně v elektronické formě. Pronajímatel tímto poučuje nájemce, že poskytnutí osobních údajů je dobrovolné. Nájemce si je vědom svého práva přístupu k osobním údajům, práva na opravu svých osobních údajů, jakož i dalších práv vyplývajících z ustanovení § 12 a § 21 zákona č. 101/2000 Sb.

Čl. XI

1) Smluvní strany se dohodly, že jakékoliv změny a doplňky této smlouvy jsou možné pouze písemnou formou dodatku k této smlouvě, a to na základě dohody účastníků smlouvy, není-li touto smlouvou stanoveno jinak.

2) Smluvní strany jsou povinny se vzájemně informovat o jakékoli změně údajů týkajících se jejich specifikace jako smluvní strany této smlouvy, a to nejpozději do 30 dnů ode dne změny.

Čl. XII

Tato smlouva je vyhotovena ve dvou stejnopisech, z nichž každý má platnost originálu, jeden stejnopis přebírá nájemce a jeden je určen pro pronajímatele.

Čl. XII

Tato smlouva nabývá platnosti dnem jejího podpisu smluvními stranami.

Čl. XIV


Smluvní strany po přečtení této smlouvy prohlašují, že s jejím obsahem souhlasí a že tato smlouva je shodným projevem jejich vážné a svobodné vůle, a na důkaz toho připojují své podpisy.

V Tachově dne 13.9.2017

STÁTNÍ POZEMKOVÝ ÚŘAD
Krajský pozemkový úřad pro Plzeňský kraj
Pobočka Tachov
LG Masarykova 113
34701 Tachov



ČR- Státní pozemkový úřad
Bc. Olga Bahenská
vedoucí Pobočky Tachov
pronajímatel



Kostroun Jindřich
nájemce

Za správnost: Bc. Zdeňka Sklenářová



Příloha k nájemní smlouvě č. 118N17/31

Kostroum Jindřich

Variabilní symbol: 11811731

Uzavřeno: 13.9.2017

Sadová 599

Roční nájem:

Datum tisku: 14.9.2017

Účinná od: 1.11.2017

2 289 Kč

Bor

| Katastr | Parcela | Díl Skup. | Kultura | Číslo LV | Cena za ha [Kč] | Výměra [m2] | % Nájem pozemky [Kč] | Nájem budovy [Kč] | Nájem celkem [Kč] |
|---------|---------|-----------|---------|----------|--------------------|----------------|-------------------------|----------------------|----------------------|
|---------|---------|-----------|---------|----------|--------------------|----------------|-------------------------|----------------------|----------------------|

Málkov u Přimdy

| | | | | | | | | | | | |
|---------|---|---|---|----|--------|---------|-------|---------------|-----------------|------------|-----------------|
| 1 278 | 0 | 0 | 2 | 11 | 10 002 | 170 000 | 3 044 | 1,0 | 517,48 | 107 | 624,48 |
| 1 283 | 0 | 0 | 2 | 11 | 10 002 | 200 000 | 5 110 | 1,0 | 1 022,00 | 107 | 1 129,00 |
| 1 284 | 0 | 0 | 2 | 11 | 10 002 | 170 000 | 825 | 1,0 | 140,25 | 0 | 140,25 |
| ● 1 292 | 0 | 0 | 2 | 11 | 10 002 | 170 000 | 1 696 | 1,0 | 288,32 | 107 | 395,32 |
| | | | | | | | | 10 675 | 1 968,05 | 321 | 2 289,05 |

CELKEM:

10 675 **1 968,05** **321** **2 289 Kč**

Česká republika – Státní pozemkový úřad
Sídlo: Husinecká 1024/11a, Žižkov, 130 00 Praha 3
zastoupený: Bc. Olga Bahenská, vedoucí pobočky SPÚ ČR v Tachově
adresa: T.G.Masaryka 1326, 347 01 Tachov

IČ: 01312774
DIČ: CZ 01312774
Bankovní spojení: Česká národní banka č.ú. 40010-3723001/0710
(dále jen „SPÚ“)

- na straně jedné -

a

Honební společenstvo Přimda
sídlo Severní 227, 348 06 Přimda
IČ: 72559438
zapsáno v rejstříku honebních společenstev vedeném MÚ Tachov
Rozhodnutí Městského úřadu Tachov č.j. 2100/2012 – OŽP, 27.9.2012
zastoupeno ing. Jiřím Kašpárkem
(dále jen „držitel honitby“)

- na straně druhé -

uzavírají tuto

DOHODU o náhradě za užívání honebních pozemků č. 7M16/31 Čl. I

SPÚ ke dni podpisu této dohody je příslušný dle zákona č. 503/2012 Sb., o Státním pozemkovém úřadu a o změně některých souvisejících zákonů, ve znění pozdějších předpisů, hospodařit s pozemky vedenými u Katastrálního úřadu pro Plzeňský kraj Katastrálního pracoviště Tachov na listu vlastnictví č. 10002 (dále jen „honební pozemky“). Příloha č. 1 je nedílnou součástí této dohody.

Čl. II

1. Honební pozemky specifikované v čl. I jsou součástí honitby Přimda, jejímž držitelem je Honební společenstvo Přimda
2. SPÚ a držitel honitby se dohodli o náhradě za užívání honebních pozemků uvedených v čl. I. této dohody o celkové výměře 37,7322 ha.

Čl. III

SPÚ a držitel honitby se dohodli na roční náhradě za užívání honebních pozemků ve výši 1 132,- Kč (slovy: jedentisícstotřicetdvakoron českých), tj. 30 Kč/ha.

Čl. IV

Tato dohoda se uzavírá od 1.4.2016 na dobu neurčitou.

Čl. V


1. Držitel honitby je povinen platit SPÚ náhradu.
2. Náhrada se platí ročně pozadu vždy k 31. 3. běžného roku.
3. Úplata bude hrazena převodem na účet SPÚ vedený u České národní banky, číslo účtu 40010-3723001/0710, variabilní symbol č. 741631. Zaplacením se rozumí připsání placené částky na účet SPÚ.
4. Nedodrží-li držitel honitby lhůtu pro zaplacení náhrady, je povinen podle ustanovení § 1970 zákona č. 89/2012 Sb., občanský zákoník, zaplatit úrok z prodlení, a to na účet SPÚ vedený u České národní banky, číslo účtu 180013-3723001/0710 .

Čl. VI

1. Náhrada za období od účinnosti dohody do 31. 3. 2017 včetně činí 1 132,- Kč (slovy: jedentisícstotřicetdvakoron českých) a bude uhrazeno k 31. 3. 2017 na účet SPÚ.
2. Zaplacením se rozumí připsání placené částky na účet SPÚ.

Čl. VII

1. Držitel honitby bere na vědomí a je srozuměn s tím, že honební pozemky, které jsou předmětem této dohody, mohou být SPÚ převedeny na třetí osobu v souladu s dispozičním oprávněním.
2. V případě, že dojde k převodu honebních pozemků na třetí osobu, bude úhrada náležející SPÚ alikvotně snížena.
3. SPÚ se zavazuje, v případě změny vlastnictví, sdělit držiteli honitby nejpozději do 15. 3. běžného roku výši úhrady náležející SPÚ za přičleněné honební pozemky.



Čl. VIII

1. Smluvní strany se dohodly, že jakékoliv změny a doplňky této dohody jsou možné pouze písemnou formou na základě dohody smluvních stran.

2. Dohoda o náhradě za užívání honebních pozemků zaniká:

- a) dnem zániku honitby ve smyslu § 31 zákona o myslivosti
- b) zánikem držitele honitby
- c) na základě dohody mezi účastníky (zpravidla hraniční pozemky) a po schválení orgánem státní správy myslivosti
- d) rozhodnutím orgánu státní správy myslivosti
 - prohlášením pozemků za nehonební
 - rozhodnutím o vyrovnání hranic
- e) převodem všech honebních pozemků do vlastnictví třetím osobám

3. Tato dohoda je vyhotovena v dvou stejnopisech, z nichž každý má platnost originálu. Jeden stejnopis přebírá držitel honitby, jeden stejnopis přebírá SPÚ.

Čl. IX

Tato dohoda nabývá platnosti dnem jejího podpisu smluvními stranami.

Čl. X

Smluvní strany po přečtení této dohody prohlašují, že s jejím obsahem souhlasí a že tato dohoda je shodným projevem jejich vážné a svobodné vůle, a na důkaz toho připojují své podpisy.


V Tachově dne 8.3.2016

STÁTNÍ POZEMKOVÝ ÚŘAD
Krajský pozemkový úřad pro Plzeňský kraj
Pobočka Tachov
T.G. Masaryka 1326
347 01 Tachov



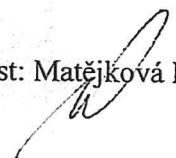
Bc. Olga Bahenská
Státní pozemkový úřad
Krajský pozemkový úřad
pro Plzeňský kraj
Vedoucí Pobočky Tachov

Honební společenstvo Přímda
Severní 227
348 06 Přímda
IČ: 725 59 438



Honební společenstvo Přímda
zast. – Ing. Jiří Kašpárek
držitel honitby

Za formální a věcnou správnost: Matějková Martina



Příloha k nájemní smlouvě č. 7M16/31

Variabilní symbol:741631

Uzavřeno: 8.3.2016

Roční nájem:

Honební společenstvo
Přimda
Severní 227

Datum tisku: 14.2.2018

Účinná od:1.4.2016

1 079 Kč

Přimda

| Katastr | Parcela | / | Díl | Skup. | Kultura | Číslo LV | Cena za ha [Kč] | Výměra [m ²] | % | Nájem [Kč] |
|------------------------|---------|---|-----|-------|---------|----------|--------------------|-----------------------------|-------|---------------|
| Málkov u Přimdy | | | | | | | | | | |
| | 672 | 0 | 0 | 2 | 14 | 10 002 | 30 | 1 755 | 100,0 | 5,27 |
| | 1 101 | 0 | 0 | 2 | 7 | 10 002 | 30 | 98 816 | 100,0 | 296,45 |
| | 1 113 | 0 | 0 | 2 | 7 | 10 002 | 30 | 2 236 | 100,0 | 6,71 |
| | 1 127 | 0 | 0 | 2 | 7 | 10 002 | 30 | 1 600 | 100,0 | 4,80 |
| | 1 129 | 0 | 0 | 2 | 7 | 10 002 | 30 | 2 232 | 100,0 | 6,70 |
| | 1 167 | 0 | 0 | 2 | 7 | 10 002 | 30 | 12 453 | 100,0 | 37,36 |
| | 1 174 | 0 | 0 | 2 | 7 | 10 002 | 30 | 35 381 | 100,0 | 106,14 |
| | 1 181 | 0 | 0 | 2 | 14 | 10 002 | 30 | 8 071 | 100,0 | 24,21 |
| | 1 191 | 0 | 0 | 2 | 7 | 10 002 | 30 | 18 372 | 100,0 | 55,12 |
| | 1 194 | 0 | 0 | 2 | 7 | 10 002 | 30 | 10 737 | 100,0 | 32,21 |
| | 1 195 | 0 | 0 | 2 | 14 | 10 002 | 30 | 1 120 | 100,0 | 3,36 |
| | 1 196 | 0 | 0 | 2 | 7 | 10 002 | 30 | 9 619 | 100,0 | 28,86 |
| | 1 203 | 0 | 0 | 2 | 7 | 10 002 | 30 | 6 970 | 100,0 | 20,91 |
| | 1 205 | 0 | 0 | 2 | 7 | 10 002 | 30 | 2 027 | 100,0 | 6,08 |
| | 1 207 | 0 | 0 | 2 | 7 | 10 002 | 30 | 1 367 | 100,0 | 4,10 |
| | 1 213 | 0 | 0 | 2 | 7 | 10 002 | 30 | 772 | 100,0 | 2,32 |
| | 1 214 | 0 | 0 | 2 | 7 | 10 002 | 30 | 994 | 100,0 | 2,98 |
| | 1 218 | 0 | 0 | 2 | 10 | 10 002 | 30 | 3 180 | 100,0 | 9,54 |
| | 1 259 | 0 | 0 | 2 | 11 | 10 002 | 30 | 720 | 100,0 | 2,16 |
| | 1 263 | 0 | 0 | 2 | 11 | 10 002 | 30 | 1 516 | 100,0 | 4,55 |
| | 1 278 | 0 | 0 | 2 | 11 | 10 002 | 30 | 3 044 | 100,0 | 9,13 |
| | 1 283 | 0 | 0 | 2 | 11 | 10 002 | 30 | 5 110 | 100,0 | 15,33 |
| | 1 284 | 0 | 0 | 2 | 11 | 10 002 | 30 | 825 | 100,0 | 2,48 |
| | 1 286 | 0 | 0 | 2 | 11 | 10 002 | 30 | 235 | 100,0 | 0,71 |
| | 1 289 | 0 | 0 | 2 | 11 | 10 002 | 30 | 373 | 100,0 | 1,12 |
| | 1 290 | 0 | 0 | 2 | 11 | 10 002 | 30 | 718 | 100,0 | 2,15 |
| | 1 291 | 0 | 0 | 2 | 11 | 10 002 | 30 | 1 214 | 100,0 | 3,64 |
| | 1 292 | 0 | 0 | 2 | 11 | 10 002 | 30 | 1 696 | 100,0 | 5,09 |
| | | | | | | | | 233 153 | | 699,48 |
| Přimda | | | | | | | | | | |
| | 2 322 | 3 | 0 | 2 | 14 | 10 002 | 30 | 1 287 | 100,0 | 3,86 |
| | | | | | | | | 1 287 | | 3,86 |
| CELKEM: | | | | | | | | 234 440 | | 703 Kč |