

**MINISTERSTVO FINANCÍ**  
*Ing. Jaroslav Zima*  
*vedoucí oddělení 452 Ekologické škody*

V Praze dne - 9 -09- 2011

Č.j.: 45/55975/2011/452-6

Vyřizuje: Anna Chadimová

*Chad*

**Věc: Poskytnutí dodatečných informací k zadávacím podmínkám – I.**

**I.**

**Zadavatel**

Název: **Česká republika - Ministerstvo financí**  
Sídlo: Praha 1, Letenská 15, PSČ 118 10  
IČ: 00006947  
DIČ: CZ00006947  
Jehož jménem jedná: Ing. Jaroslav Zima, vedoucí oddělení 452 Ekologické škody, na základě pověření ministra financí.

**Veřejná zakázka**

Nadlimitní veřejná zakázka na stavební práce s názvem „**Sanace a rekultivace severozápadních svahů lomu ČSA, 2. část**“, zadávaná dle zákona č. 137/2006 Sb., o veřejných zakázkách, ve znění pozdějších předpisů (dále jen „zákon VZ“), druhem zadávacího řízení - otevřené řízení, zveřejněná v IS VZ US, s přiděleným evidenčním číslem 60063421 dne 29.07.2011.

**II.**

Zadavatel dne 02. a 07.09.2011 obdržel písemnou žádost o dodatečné informace k zadávacím podmínkám k výše uvedené veřejné zakázce v souladu s § 49 odst. 1 zákona VZ. V souladu s § 49 odst. 2 zákona VZ poskytujeme tyto níže uvedené, dodatečné informace všem zájemcům, kteří požádali o poskytnutí zadávací dokumentace nebo kterým byla zadávací dokumentace poskytnuta.

**Citace dotazu dodavatele:**

Jedná se nám o upřesnění nesouladu v podkladech ohledně penetračního sondování. Nesouhlasí metry z popisů v projektu a ve výkazu výměr. Z uvedených podkladů není zřejmý počet sond ani jejich hloubky, což jsou rozhodující parametry. Žádáme Vás o upřesnění.

**Dotaz č. 1**

- 1) V části „D“ Souhrnné technické zprávě je uvedeno:
- v tabulce u SO 1040: penetrační sondování únosnosti 150,00 m s odkazem na výkres D.1.5.3, který není součástí předané dokumentace ( může se jednat o výkres D.1.6c)
  - v tabulce u SO 1060: penetrační sondování únosnosti 150,00 m, v textu níže je uvedeno penetrační sondování únosnosti 150,00 m +150,00 m penetračního sondování míry zhutnění
  - v tabulce u SO 3130: penetrační sondování míry zhutnění 150,00 m, v textu poslední věty je však uvedeno 250 m penetračního sondování

- 2) V části „B“ Průvodní zprávě je uvedeno na straně 20 penetrační sondování: 150 m pro zjištění únosnosti, 150 m pro zjištění míry únosnosti, 150 m pro zjištění geologické stavby (stability) a 150 m pro zjištění zhutnění stabilizačního tělesa.
- 3) Ve výkazu výměr je uvedeno 750 m penetračního sondování.

### **Odpověď č. 1**

č. 1)

- Penetrace je plánována v tělese páteřní komunikace, text u SO1040 má tedy skutečně odkazovat na aktualizovaný výkres D1.6c.
- U objektu SO 1060 jsou navrženy penetrační sondy únosnosti (150 m) a také kontrola míry zhutnění (150 m), celkem tedy 300 m. Blíže jsou penetrační sondy popsány na str. 15 a 16.
- Plánovaná metráž penetračního sondování je 150 m tak, jak je uvedeno v tabulce, nikoliv 250 m jak je uvedeno v textu.

č. 2) + č. 3)

V projektu se počítá s 5 sondami s celkovou hloubkou 750 m (viz. výkaz výměr a část "D" Souhrnná technická dokumentace), následuje upřesnění textu průvodní správy "B" na str. 20:

SO1040 C1/2	150 m	- penetrační sondování únosnosti
SO1060 C1/2	150 m	- penetrační sondování únosnosti
SO1060 C1/2	150 m	- kontrola míry zhutnění vrstev
SO2080 C2	150 m	- penetrační sondování
SO3130 C4	150 m	- penetrační sondování míry zhutnění

---

celkem 750 m

### **Dotaz č. 2**

Uchazeč má v nabídce předložit referenci na služby, a to zemědělskou rekultivaci, která spočívá v osetí min. 30 ha rekultivovaných ploch.

Může to být součet ploch osetých v jednotlivých letech s celkovým součtem oseté plochy 30 ha, nebo to musí být osetí 30 ha plochy jednorázově na jednou?

### **Odpověď č. 2**

Ano, může to být součet osetých ploch v průběhu trvání jedné zakázky (služby).

### **Dotaz č. 3**

Pokud máme v osvědčení o provedení stavebních prací zahrnutou i zemědělskou rekultivaci (tedy služby) – může být toto jedno osvědčení doloženo i za stavební práce i za služby? Nebo je potřeba mít jednotlivé osvědčení zvlášť, jak na stavební práce, tak na služby?

### **Odpověď č. 3**

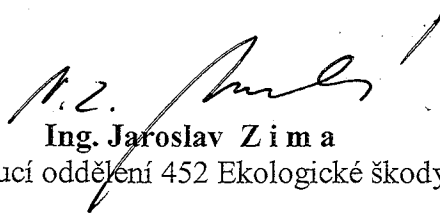
Ano, je možnost mít součástí osvědčení o provedení stavebních prací i osvědčení o poskytnutých službách (provedení zemědělské rekultivace), ale v daném osvědčení musí být jasně uveden finanční objem za stavební práce a služby zvlášť. Zároveň poskytnutí daných služeb musí z osvědčení jasně vyplývat.

**Zadavatel dále v souladu s § 49 odst. 4. zákona VZ poskytuje dodavatelům následující dodatečné informace k zadávacím podmínkám:**

V průvodní zprávě (kapitola 9.3, první odstavec) je uvedeno, že bude nezbytné zajistit bezpečný vstup do sanovaného území i měřickým monitoringem v průběhu celé sanace. S ohledem na skutečnost, že území je i v současné době monitorováno, návrh monitoringu bude vycházet z dosud provozovaného monitoringu Litvínovské uhelné, a.s.

Z tohoto důvodu posíláme mapy se stávajícími monitorovacími vrty od hlavního důlního měřiče společnosti Litvínovská uhelná, a.s.

S pozdravem

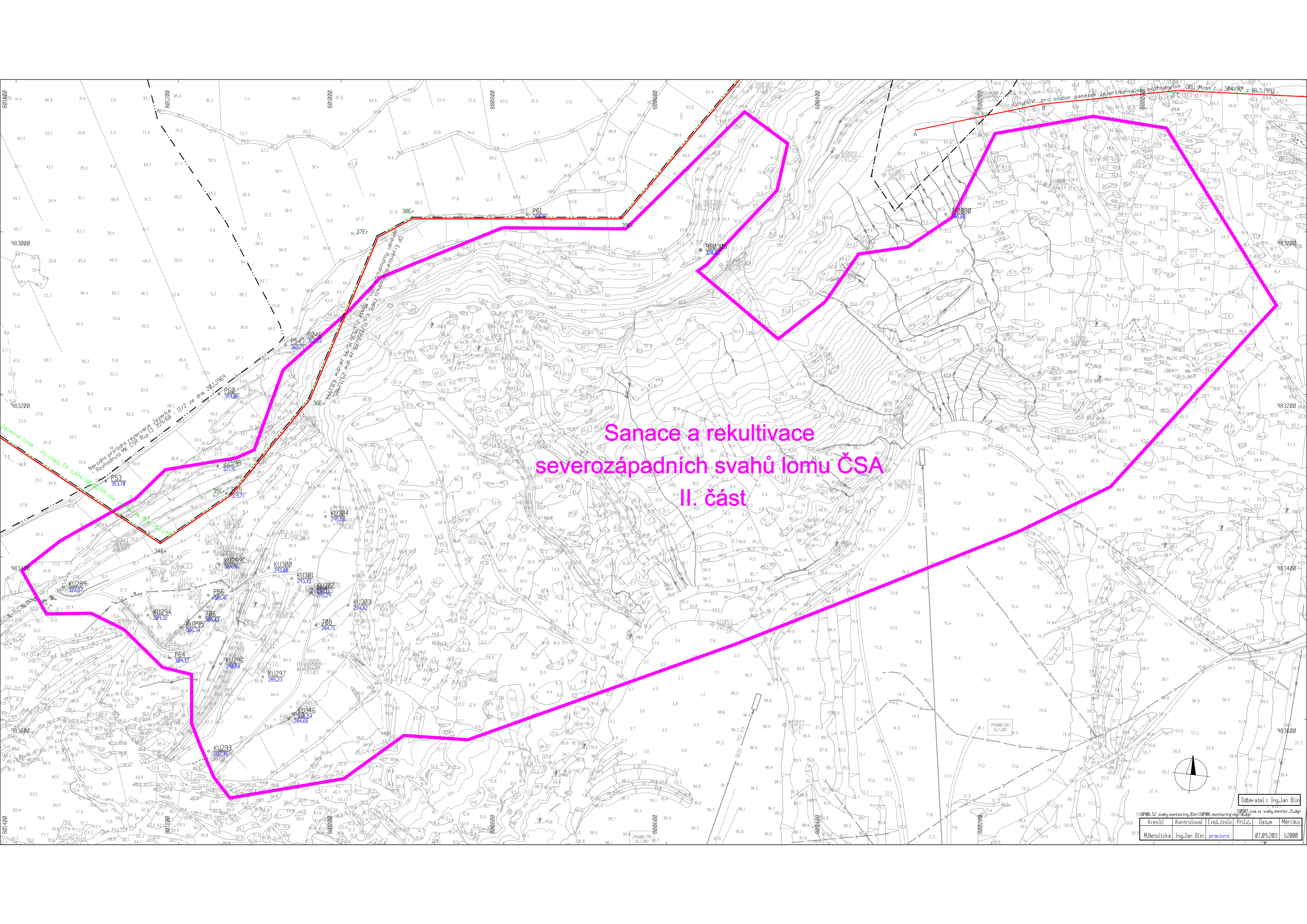


**Ing. Jaroslav Z i m a**  
vedoucí oddělení 452 Ekologické škody

**Ministerstvo financí**  
118 10 Praha 1 - Letenská 15  
-171-

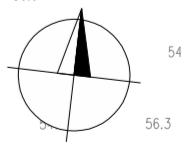
Podle rozdělovníku v souladu se zákonem VZ odesláno všem dotčeným zájemcům.





Sanace a rekultivace  
severozápadních svahů lomu ČSA  
II. část

Závazná linie - Us. vlády ČR č. 444/2004 Sb. ze dne 28.11.2004  
 Měřítko 1:2000  
 11/2 ze dne 20.11.2011  
 P53 353.76  
 P54 362.71  
 P60 389.26  
 P61 392.00  
 P64 384.37  
 P66 405.41  
 P67 396.96  
 P68 395.43  
 P69 396.34  
 P70 395.59  
 P71 396.53  
 P72 397.57  
 P73 398.61  
 P74 399.65  
 P75 400.69  
 P76 401.73  
 P77 402.77  
 P78 403.81  
 P79 404.85  
 P80 405.89  
 P81 406.93  
 P82 407.97  
 P83 409.01  
 P84 410.05  
 P85 411.09  
 P86 412.13  
 P87 413.17  
 P88 414.21  
 P89 415.25  
 P90 416.29  
 P91 417.33  
 P92 418.37  
 P93 419.41  
 P94 420.45  
 P95 421.49  
 P96 422.53  
 P97 423.57  
 P98 424.61  
 P99 425.65  
 P100 426.69



Odběratel: Ing. Jan Blin

510°06'SZ svahy monitoring_Blin\110906_monitoring_dg\2dgn	110907_csa.sz svahy_monitor_2dgn
Kreslil	Kontroloval
M. Netolická	Ing. Jan Blin
Evid. číslo	Průř.č.
pracovní	
Datum	Meritko
07.09.2011	1:2000



